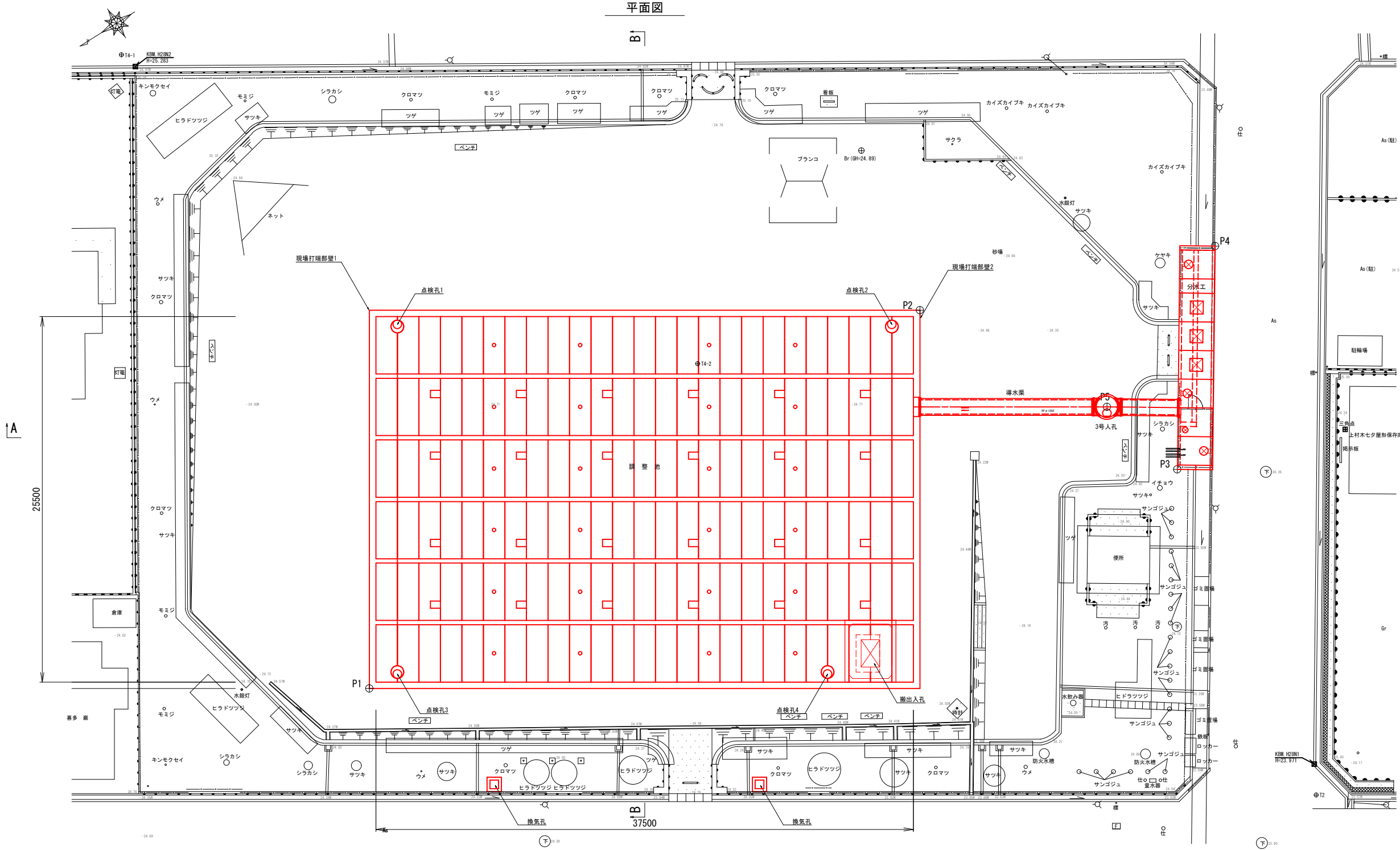


上村木雨水調整池 一般平面断面図

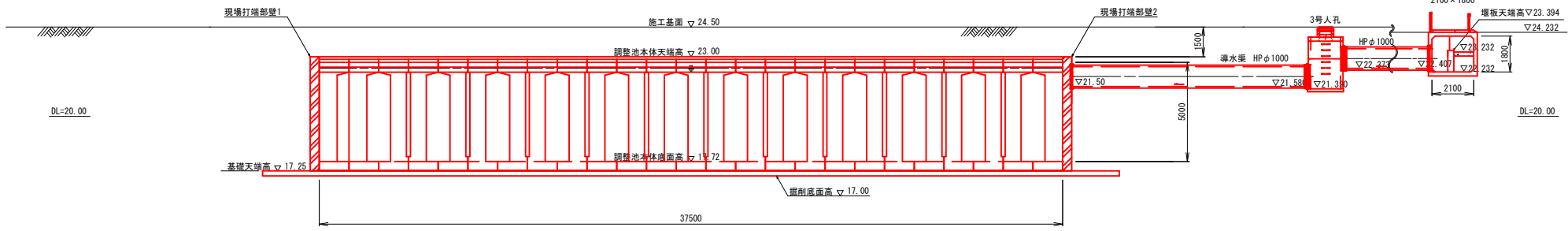
(計画貯留量: 4, 200m³)

S=1:150

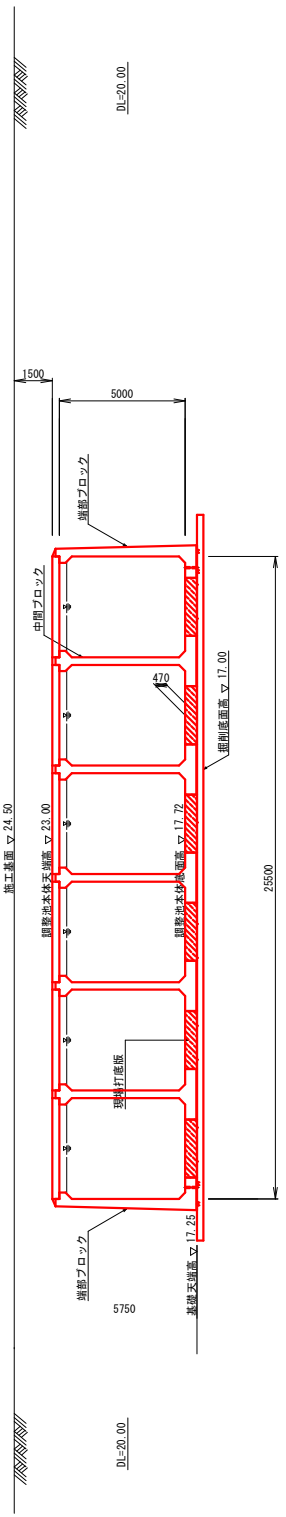
平面図



A-A 断面図



B-B 断面図



赤線：建設予定構造物

平成29年度 魚津市公共下水道事業（村木排水区）					
工 事 名		上村木雨水調整池築造工事			
		管路 番号			
工事場所		上村木二丁目地内	縮尺	1/150	
図 面 名		一般平面断面図			
課 長	係 長	設 計	製 図	図 面 番 号	
魚津市上下水道局下水道課					