

5 農 林 業

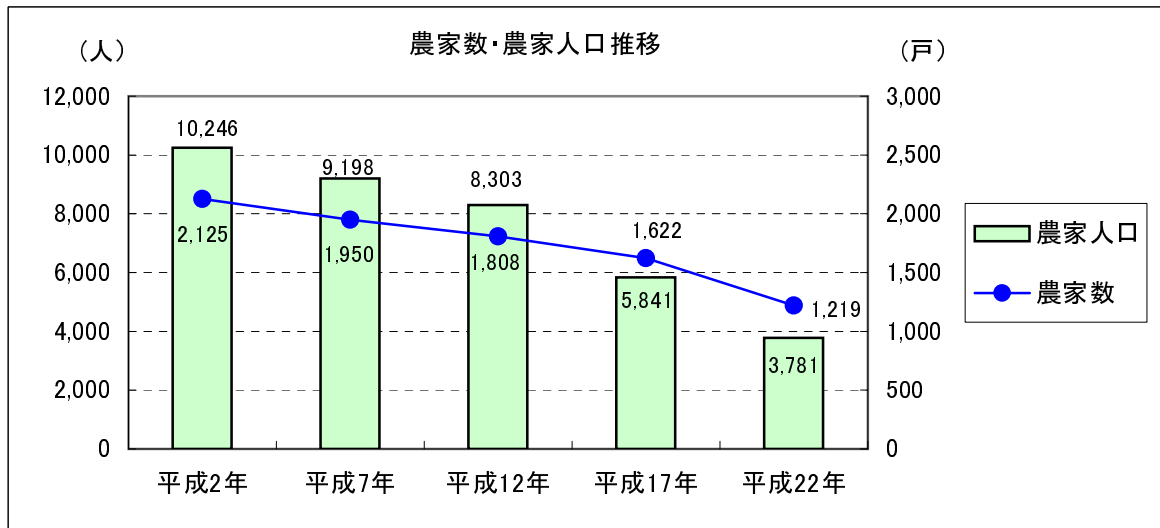
経営体……経営耕地面積が30a以上又はその他一定基準以上の規模の農業を行う者(法人等を含む)
 農家……調査期日現在の経営耕地面積が10a以上又は1年間の農産物販売金額が15万円以上の世帯(法人等含まない)
 販売農家……経営耕地面積が30a以上又は1年間の農産物販売金額が50万円以上の農家
 自給的農家……経営耕地面積が30a未満又は1年間の農産物販売金額50万円未満の農家

(1) 農家数・農家人口及び経営耕地面積の推移

各年2月1日現在
 資料 農林業センサス

| 年 | 農家数 (戸) | 農家人口 (人) | 経営耕地面積 (ha) | | | | 1農家当り 面積 (ha) |
|-------|------------|-------------|-------------|-------|----|-----|------------------|
| | | | 総 数 | 田 | 畑 | 樹園地 | |
| 平成2年 | 2,125 | 10,246 | 2,169 | 2,034 | 71 | 63 | 1.02 |
| 平成7年 | 1,950 | 9,198 | 1,993 | 1,828 | 94 | 70 | 1.02 |
| 平成12年 | 1,808 | 8,303 | 1,865 | 1,720 | 76 | 68 | 1.03 |
| 平成17年 | 1,622 | 5,841 | 1,738 | 1,634 | 44 | 61 | 1.07 |
| 平成22年 | 1,219 | 3,781 | 1,694 | 1,587 | 47 | 60 | 1.39 |

注 経営耕地面積は平成17年までは販売農家、平成22年は経営体による値



(2) 年齢別・男女別農家人口

平成22年2月1日現在
 (単位 人) 資料 農林業センサス

| 年齢区分 | 男 | 女 | 総 数 | 年齢区分 | 男 | 女 | 総 数 |
|-------|-----|-----|-----|-------|-------|-------|-------|
| 0～14 | 204 | 174 | 378 | 45～49 | 99 | 111 | 210 |
| 15～19 | 89 | 96 | 185 | 50～54 | 116 | 133 | 249 |
| 20～24 | 107 | 99 | 206 | 55～59 | 167 | 134 | 301 |
| 25～29 | 86 | 69 | 155 | 60～64 | 175 | 157 | 332 |
| 30～34 | 84 | 62 | 146 | 65～69 | 138 | 141 | 279 |
| 35～39 | 106 | 110 | 216 | 70以上 | 383 | 541 | 924 |
| 40～44 | 105 | 95 | 200 | 計 | 1,859 | 1,922 | 3,781 |

(3) 専・兼業別農家数

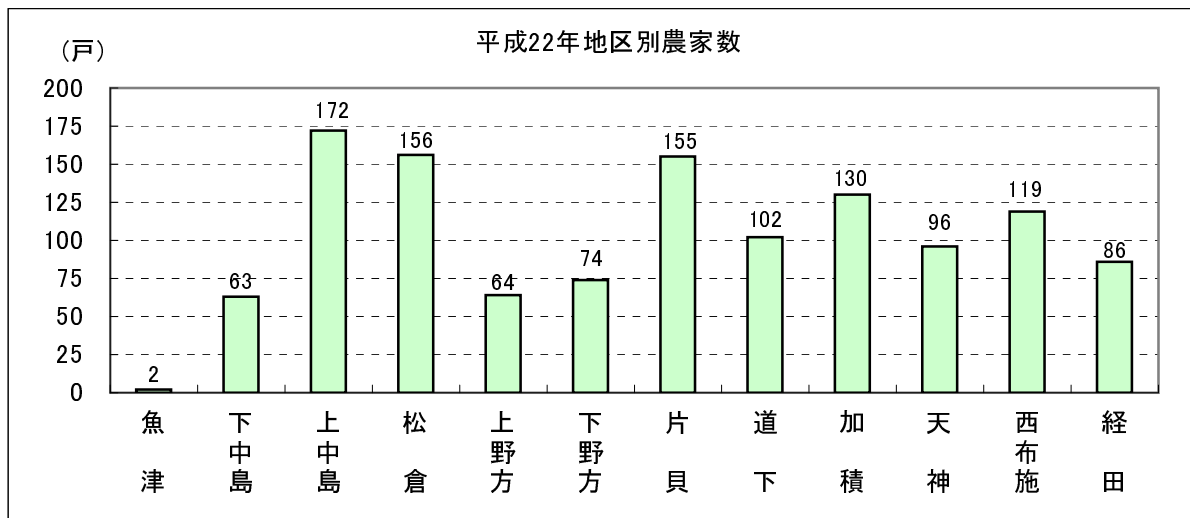
各年2月1日現在
(単位 戸) 資料 農林業センサス

| 区分 年 | | 農 家 数 | | | | | |
|--|-------|-------|-------|-------|---------|--------------|--------------|
| | | 総 数 | 自 給 的 | 販 売 | 販 売 内 訳 | | |
| | | | | | 専 業 | 兼 業 第 1 種 | 兼 業 第 2 種 |
| 平成 2 年 | | 2,125 | 302 | 1,823 | 76 | 116 | 1,631 |
| 平成 7 年 | | 1,950 | 278 | 1,672 | 85 | 83 | 1,504 |
| 平成 12 年 | | 1,808 | 295 | 1,513 | 111 | 112 | 1,290 |
| 平成 17 年 | | 1,622 | 334 | 1,288 | 136 | 135 | 1,017 |
| 平成 22 年 | | 1,219 | 333 | 886 | 119 | 70 | 697 |
| 平成 22年 地区 別専 業兼 業別 農家 数 | 魚 津 | 2 | 1 | 1 | - | - | 1 |
| | 下 中 島 | 63 | 17 | 46 | 5 | 4 | 37 |
| | 上 中 島 | 172 | 30 | 142 | 19 | 9 | 114 |
| | 松 倉 | 156 | 44 | 112 | 12 | 3 | 97 |
| | 上 野 方 | 64 | 12 | 52 | 7 | 6 | 39 |
| | 下 野 方 | 74 | 24 | 50 | 8 | 6 | 36 |
| | 片 貝 | 155 | 42 | 113 | 15 | 5 | 93 |
| | 道 下 | 102 | 40 | 62 | 7 | 3 | 52 |
| | 加 積 | 130 | 25 | 105 | 11 | 16 | 78 |
| | 天 神 | 96 | 21 | 75 | 9 | 8 | 58 |
| | 西 布 施 | 119 | 44 | 75 | 18 | 7 | 50 |
| | 経 田 | 86 | 33 | 53 | 8 | 3 | 42 |

注1 兼業農家の区分は、農業収入と兼業収入を比較し

- (1) 兼業収入より農業収入の多い農家を第1種兼業農家とする。
- (2) 農業収入より兼業収入の多い農家を第2種兼業農家とする。

注2 魚津地区は、現在の町地区、村木地区

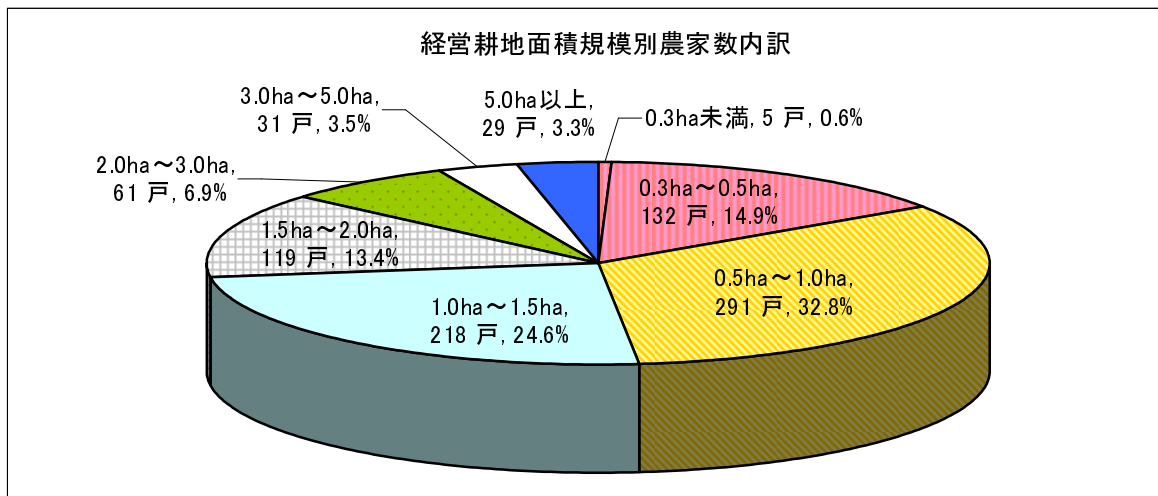


(4) 経営耕地面積規模別農家数

平成22年2月1日現在
(単位 戸) 資料 農林業センサス

| 区分(ha) | 0.3未満 | 0.3～0.5 | 0.5～1.0 | 1.0～1.5 | 1.5～2.0 | 2.0～3.0 | 3.0～5.0 | 5.0以上 | 総数 |
|--------|-------|---------|---------|---------|---------|---------|---------|-------|-----|
| 魚津 | - | 1 | - | - | - | - | - | - | 1 |
| 下中島 | - | 6 | 10 | 15 | 9 | 2 | 1 | 3 | 46 |
| 上中島 | - | 10 | 39 | 42 | 27 | 14 | 7 | 3 | 142 |
| 松倉 | 1 | 21 | 49 | 25 | 6 | 6 | 4 | - | 112 |
| 上野方 | - | 8 | 12 | 14 | 7 | 6 | 2 | 3 | 52 |
| 下野方 | 2 | 8 | 20 | 11 | 3 | 1 | 2 | 3 | 50 |
| 片貝 | - | 23 | 39 | 23 | 16 | 6 | 3 | 3 | 113 |
| 道下 | - | 14 | 21 | 16 | 6 | 2 | 1 | 2 | 62 |
| 加積 | - | 13 | 38 | 24 | 16 | 8 | 3 | 3 | 105 |
| 天神 | - | 5 | 18 | 23 | 18 | 6 | 3 | 2 | 75 |
| 西布施 | 2 | 12 | 23 | 17 | 7 | 6 | 3 | 5 | 75 |
| 経田 | - | 11 | 22 | 8 | 4 | 4 | 2 | 2 | 53 |
| 総数 | 5 | 132 | 291 | 218 | 119 | 61 | 31 | 29 | 886 |

注 販売農家の経営耕地面積規模別農家数



(5) 組織形態別経営体数

各年2月1日現在

(単位 経営体) 資料 農林業センサス

| 年 | 合計 | 法人化している | | | | | | | 地方公共 団体・ 財産区 | 法人化し ていない |
|-------|-------|------------|--------------|----------------|------|------|------------------|------------|--------------------|--------------|
| | | 農事組合 法人 | 会社 | | 各種団体 | | | その他 の法人 | | |
| | | | 株式会社 有限会社 | その他 の社 会 | 農協 | 森林組合 | その他 の 各種団体 | | | |
| 平成17年 | 1,314 | 2 | 4 | - | 1 | - | - | - | - | 1,307 |
| 平成22年 | 920 | 7 | 3 | - | 1 | - | - | - | - | 909 |

(6) 主な農産物収穫状況

(単位 ha、t) 資料 富山地域センター

| 年 | 区分 | 水稲 | | 大豆 | | 六条大麦 | |
|-------|----|-------|-------|------|-----|------|-----|
| | | 作付面積 | 収穫量 | 作付面積 | 収穫量 | 作付面積 | 収穫量 |
| 平成20年 | | 1,310 | 7,150 | 41 | 93 | 66 | 226 |
| 平成21年 | | 1,310 | 7,030 | 41 | 87 | 70 | 227 |
| 平成22年 | | 1,340 | 7,010 | 44 | 65 | 88 | 205 |
| 平成23年 | | 1,300 | 7,040 | 38 | 42 | 83 | 212 |
| 平成24年 | | 1,310 | 6,710 | 39 | 74 | 87 | 254 |

(7) 所有形態別林野面積

平成22年2月1日現在

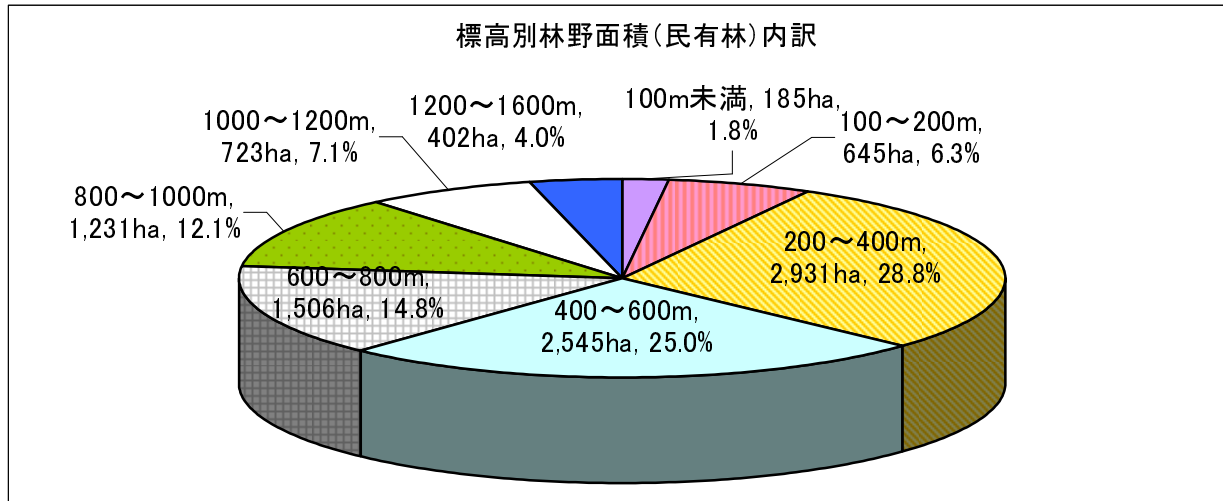
(単位 ha) 資料 農林業センサス

| 総 数 | 国 有 | 民 有 | | | | | | |
|--------|--------|--------|----------------------------|----|-------------|---------------------------------|--------|--------|
| | | 公 有 | | | | 独 立 行 政 法 人 等 | 私 有 | 計 |
| | | 県 | 森 林 整 備 法 人 | 市 | 財 産 区 | | | |
| 12,259 | 2,151 | 431 | 857 | 52 | - | 153 | 8,615 | 10,108 |

(8) 標高別林野面積(民有林)

平成24年3月31日現在
(単位 ha) 資料 富山県森林・林業統計書

| 総数 | 100m未満 | 100～200m | 200～400m | 400～600m | 600～800m | 800～1000m | 1000～1200m | 1200～1600m | 1600m以上 |
|--------|--------|----------|----------|----------|----------|-----------|------------|------------|---------|
| 10,168 | 185 | 645 | 2,931 | 2,545 | 1,506 | 1,231 | 723 | 402 | - |



(9) 保有山林面積規模別林家数

平成22年2月1日現在
(単位 戸) 資料 農林業センサス

| 総数 | 1～3ha | 3～5ha | 5～10ha | 10～20ha | 20～30ha | 30～50ha | 50～100ha | 100ha以上 |
|-----|-------|-------|--------|---------|---------|---------|----------|---------|
| 309 | 167 | 39 | 28 | 30 | 17 | 14 | 11 | 3 |

(10) 保有山林面積規模別保有山林面積(林家)

平成22年2月1日現在
(単位 ha) 資料 農林業センサス

| 総数 | 1～3ha | 3～5ha | 5～10ha | 10～20ha | 20～30ha | 30～50ha | 50～100ha | 100ha以上 |
|-------|-------|-------|--------|---------|---------|---------|----------|---------|
| 3,408 | 283 | 144 | 200 | 453 | 405 | 550 | 709 | 664 |

(11) 林家以外の林業経営体数

平成22年2月1日現在
(単位 戸) 資料 農林業センサス

| 総数 | 農事組合 法人 | 法人化している | | | 地方公共 団体・財産区 | 法人化 していない |
|-----|------------|---------|----|------|----------------|--------------|
| | | 会社 | 農協 | 森林組合 | | |
| 113 | - | 1 | - | 3 | - | 109 |