

5 農 林 業

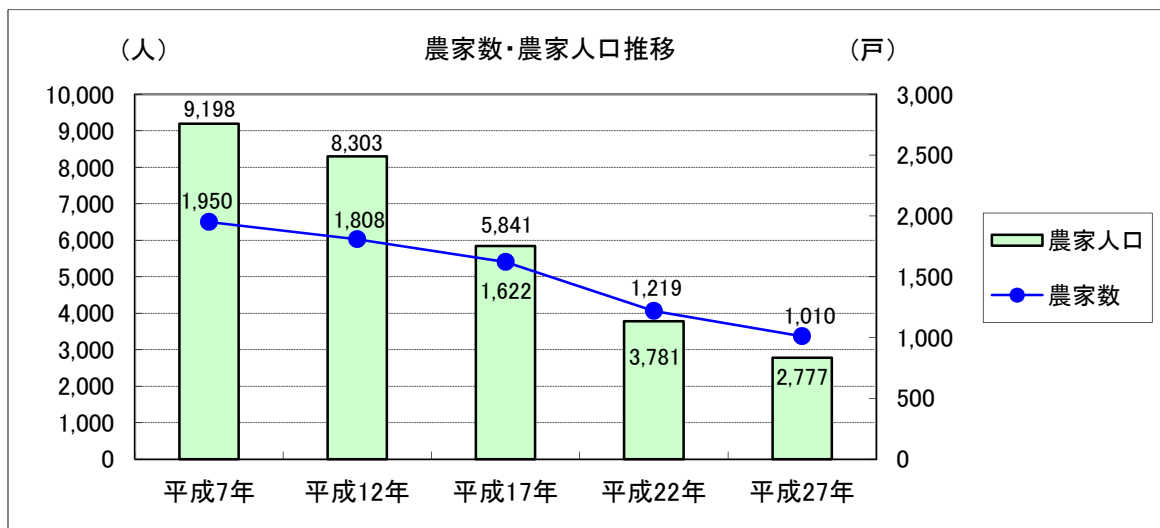
経営体………経営耕地面積が30a以上又はその他一定基準以上の規模の農業を行う者(法人等を含む)
 農家………調査期日現在の経営耕地面積が10a以上又は1年間の農産物販売金額が15万円以上の世帯(法人等含まない)
 販売農家………経営耕地面積が30a以上又は1年間の農産物販売金額が50万円以上の農家
 自給的農家………経営耕地面積が30a未満又は1年間の農産物販売金額50万円未満の農家

(1) 農家数・農家人口及び経営耕地面積の推移

各年2月1日現在
資料 農林業センサス

年	農家数 (戸)	農家人口 (人)	経営耕地面積 (ha)				1農家当り 面積 (ha)
			総 数	田	畑	樹園地	
平成7年	1,950	9,198	1,993	1,828	94	70	1.02
平成12年	1,808	8,303	1,865	1,720	76	68	1.03
平成17年	1,622	5,841	1,738	1,634	44	61	1.07
平成22年	1,219	3,781	1,694	1,587	47	60	1.39
平成27年	1,010	2,777	1,162	1,060	43	59	1.15

注 経営耕地面積は平成17年までは販売農家、平成22年以降は経営体による値



(2) 年齢別・男女別農家人口

平成27年2月1日現在
(単位 人) 資料 農林業センサス

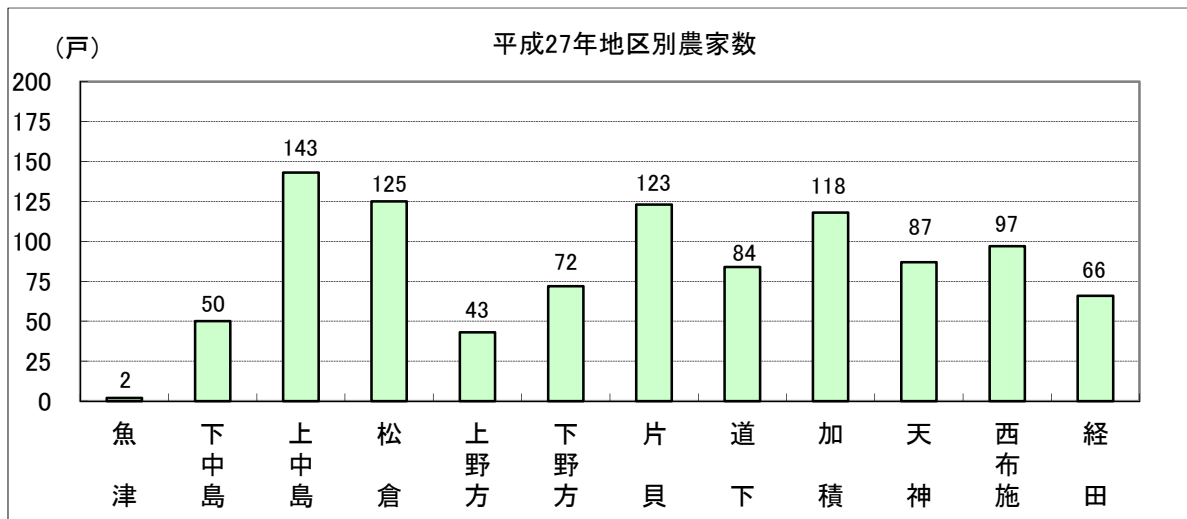
年齢区分	男	女	総 数	年齢区分	男	女	総 数
0～14	133	115	248	45～49	82	83	165
15～19	61	47	108	50～54	72	85	157
20～24	58	70	128	55～59	97	100	197
25～29	67	46	113	60～64	140	118	258
30～34	55	50	105	65～69	140	130	270
35～39	69	56	125	70以上	314	418	732
40～44	89	82	171	計	1,377	1,400	2,777

(3) 専・兼業別農家数

各年2月1日現在
(単位 戸) 資料 農林業センサス

年	区分	農 家 数					
		総 数	自給的	販 売	販 売 内 訳		
					専 業	兼 業	
				第 1 種	第 2 種		
平成 7 年		1,950	278	1,672	85	83	1,504
平成 12 年		1,808	295	1,513	111	112	1,290
平成 17 年		1,622	334	1,288	136	135	1,017
平成 22 年		1,219	333	886	119	70	697
平成 27 年		1,010	318	692	113	80	499
平成 27 年地区別専業兼業別農家数	魚津	2	1	1	X	X	X
	下中島	50	13	37	7	4	26
	上中島	143	27	116	15	16	85
	松倉	125	48	77	6	3	68
	上野方	43	16	27	X	X	X
	下野方	72	25	47	16	4	27
	片貝	123	36	87	20	2	65
	道下	84	38	46	5	4	37
	加積	118	27	91	12	19	60
	天神	87	20	67	16	7	44
	西布施	97	45	52	8	10	34
	経田	66	22	44	5	5	34

注1 兼業農家の区分は、農業収入と兼業収入を比較し
 (1) 兼業収入より農業収入の多い農家を第1種兼業農家とする。
 (2) 農業収入より兼業収入の多い農家を第2種兼業農家とする。
 注2 魚津地区は、現在の大町地区、村木地区

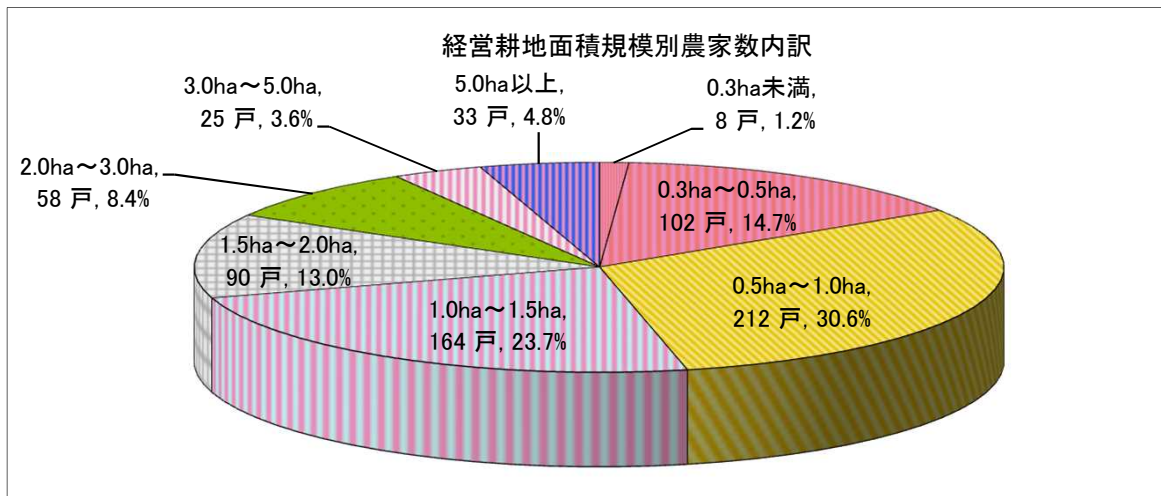


(4) 経営耕地面積規模別農家数

平成27年2月1日現在
(単位 戸) 資料 農林業センサス

区分(ha)	0.3未満	0.3～0.5	0.5～1.0	1.0～1.5	1.5～2.0	2.0～3.0	3.0～5.0	5.0以上	総数
魚津	X	X	X	X	X	X	X	X	1
下中島	3	3	13	7	6	1	2	2	37
上中島	1	4	31	29	21	19	8	3	116
松倉	—	22	26	15	3	5	3	3	77
上野方	X	X	X	X	X	X	X	X	27
下野方	—	7	19	14	2	2	1	2	47
片貝	—	17	32	14	12	6	1	5	87
道下	—	9	14	16	4	1	—	2	46
加積	1	14	26	21	14	9	3	3	91
天神	1	6	15	21	16	3	2	3	67
西布施	1	6	17	13	5	4	2	4	52
経田	1	9	15	8	4	3	1	3	44
総数	8	102	212	164	90	58	25	33	692

注 販売農家の経営耕地面積規模別農家数



(5) 組織形態別経営体数

各年2月1日現在
(単位 経営体) 資料 農林業センサス

年	合計	法人化している							地方公共 団体・ 財産区	法人化し ていない
		農事組 合法 人	会社		各種団体			その他 の法人		
			株式会 社 有限会 社	その他 の 社	農協	森林組合	その他 の 各種団体			
平成22年	920	7	3	-	1	-	-	-	-	909
平成27年	720	8	1	-	1	-	-	-	-	710

(6) 主な農産物収穫状況

(単位 ha、t) 資料 北陸農政局富山支局

年	区分	水稻		大豆		六条大麦	
		作付面積	収穫量	作付面積	収穫量	作付面積	収穫量
平成23年		1,300	7,040	38	42	83	212
平成24年		1,310	6,710	39	74	87	254
平成25年		1,310	7,010	38	68	91	242
平成26年		1,300	6,860	37	77	92	283
平成27年		1,260	6,920	40	93	95	306

(7) 所有形態別林野面積

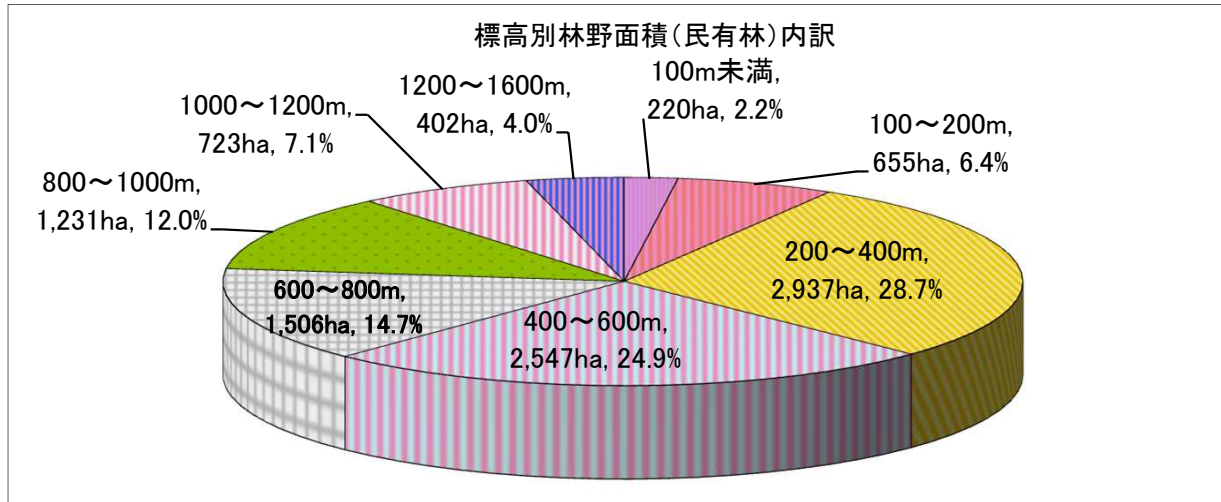
平成27年2月1日現在
(単位 ha) 資料 農林業センサス

総 数	国 有	民 有						計
		公 有				独立行政 法人等	私 有	
		県	森林整備 法人	市	財産区			
12,378	2,156	431	813	86	-	147	8,745	10,222

(8) 標高別林野面積(民有林)

平成27年3月31日現在
(単位 ha) 資料 富山県森林・林業統計書

総数	100m未満	100～200m	200～400m	400～600m	600～800m	800～1000m	1000～1200m	1200～1600m	1600m以上
10,221	220	655	2,937	2,547	1,506	1,231	723	402	—



(9) 保有山林面積規模別林家数

平成27年2月1日現在
(単位 戸) 資料 農林業センサス

総数	1～3ha	3～5ha	5～10ha	10～20ha	20～30ha	30～50ha	50～100ha	100ha以上
294	166	29	28	25	18	15	10	3

(10) 保有山林面積規模別保有山林面積(林家)

平成27年2月1日現在
(単位 ha) 資料 農林業センサス

総数	1～3ha	3～5ha	5～10ha	10～20ha	20～30ha	30～50ha	50～100ha	100ha以上
3,308	288	108	199	371	427	601	650	664

(11) 林家以外の林業経営体数

平成27年2月1日現在
(単位 戸) 資料 農林業センサス

総数	農事組合 法人	法人化している			地方公共 団体・財産区	法人化 していない
		会社	農協	森林組合		
78	—	2	—	1	—	75