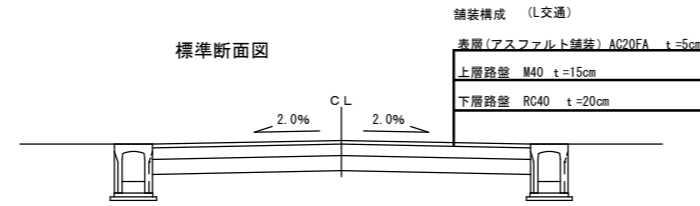
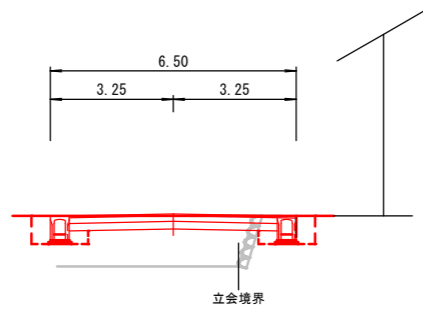


道路条件断面図(参考図)  
A 1 : s=1/100 A 3 : s=1/200



① 拡幅道路

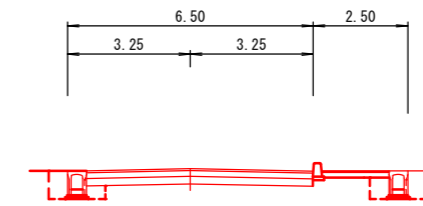


床	幅	m <sup>2</sup>	4.0
埋	戻	m <sup>2</sup>	1.1

自由勾配側溝 300×500×2  
区画線 実線×2  
破線×1

車道			
下層路盤	B<1.6	m	0.00
	1.6≤B<2.4	m	0.00
	2.4≤B	m	5.50
上層路盤	B<1.6	m	0.00
	1.6≤B<2.4	m	0.00
	2.4≤B	m	5.50
表層	B<1.4	m	0.00
	1.4≤B	m	5.50

④ 市道吉島六郎丸線 (その2)



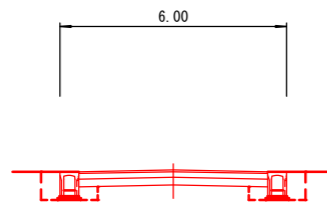
床	幅	m <sup>2</sup>	4.7
埋	戻	m <sup>2</sup>	1.2

自由勾配側溝 300×500×2  
歩車道境界ブロック×1  
区画線 実線×2  
破線×1

車道			
下層路盤	B<1.6	m	0.00
	1.6≤B<2.4	m	0.00
	2.4≤B	m	6.00
上層路盤	B<1.6	m	0.00
	1.6≤B<2.4	m	0.00
	2.4≤B	m	6.00
表層	B<1.4	m	0.00
	1.4≤B	m	6.00

歩道			
路盤	B<1.6	m	1.78
	1.6≤B	m	0.00
表層	B<1.4	m	1.78
	1.4≤B	m	0.00

② 開発道路

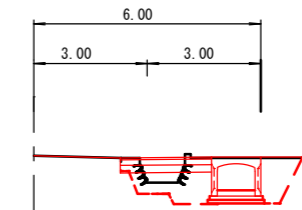


床	幅	m <sup>2</sup>	3.9
埋	戻	m <sup>2</sup>	1.1

自由勾配側溝 300×500×2  
区画線 実線×2

車道			
下層路盤	B<1.6	m	0.00
	1.6≤B<2.4	m	0.00
	2.4≤B	m	5.00
上層路盤	B<1.6	m	0.00
	1.6≤B<2.4	m	0.00
	2.4≤B	m	5.00
表層	B<1.4	m	0.00
	1.4≤B	m	5.00

⑤ 市道六郎丸1号線

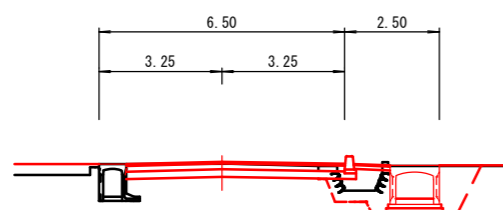


床	幅	m <sup>2</sup>	5.5
埋	戻	m <sup>2</sup>	2.6

自由勾配側溝 1000×800×1  
区画線 実線×2  
破線×1

車道			
下層路盤	B<1.6	m	0.00
	1.6≤B<2.4	m	0.00
	2.4≤B	m	5.20
上層路盤	B<1.6	m	0.00
	1.6≤B<2.4	m	0.00
	2.4≤B	m	5.20
表層	B<1.4	m	0.00
	1.4≤B	m	5.20

③ 市道吉島六郎丸線 (その1)



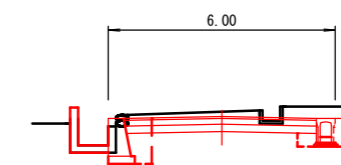
床	幅	m <sup>2</sup>	6.1
埋	戻	m <sup>2</sup>	4.2

自由勾配側溝 1000×800×1  
歩車道境界ブロック×1  
区画線 実線×2  
破線×1

車道			
下層路盤	B<1.6	m	0.00
	1.6≤B<2.4	m	0.00
	2.4≤B	m	6.08
上層路盤	B<1.6	m	0.00
	1.6≤B<2.4	m	0.00
	2.4≤B	m	5.78
表層	B<1.4	m	0.00
	1.4≤B	m	5.78

歩道			
路盤	B<1.6	m	0.96
	1.6≤B	m	0.00
表層	B<1.4	m	0.96
	1.4≤B	m	0.00

⑥ 水路改修



床	幅	m <sup>2</sup>	3.8
埋	戻	m <sup>2</sup>	1.0

自由勾配側溝 300×500×1  
重力式擁壁 1000×1  
区画線 実線×2

車道			
下層路盤	B<1.6	m	0.00
	1.6≤B<2.4	m	0.00
	2.4≤B	m	5.00
上層路盤	B<1.6	m	0.00
	1.6≤B<2.4	m	0.00
	2.4≤B	m	5.00
表層	B<1.4	m	0.00
	1.4≤B	m	5.00

令和2年度

名称 吉島市営住宅跡地売払いに係る条件付き一般競争入札実施要項

施工位置 魚津市吉島地内

図種 別紙13 道路条件断面図

図番 全14葉中13号 縮尺 図示

魚津市産業建設部都市計画課