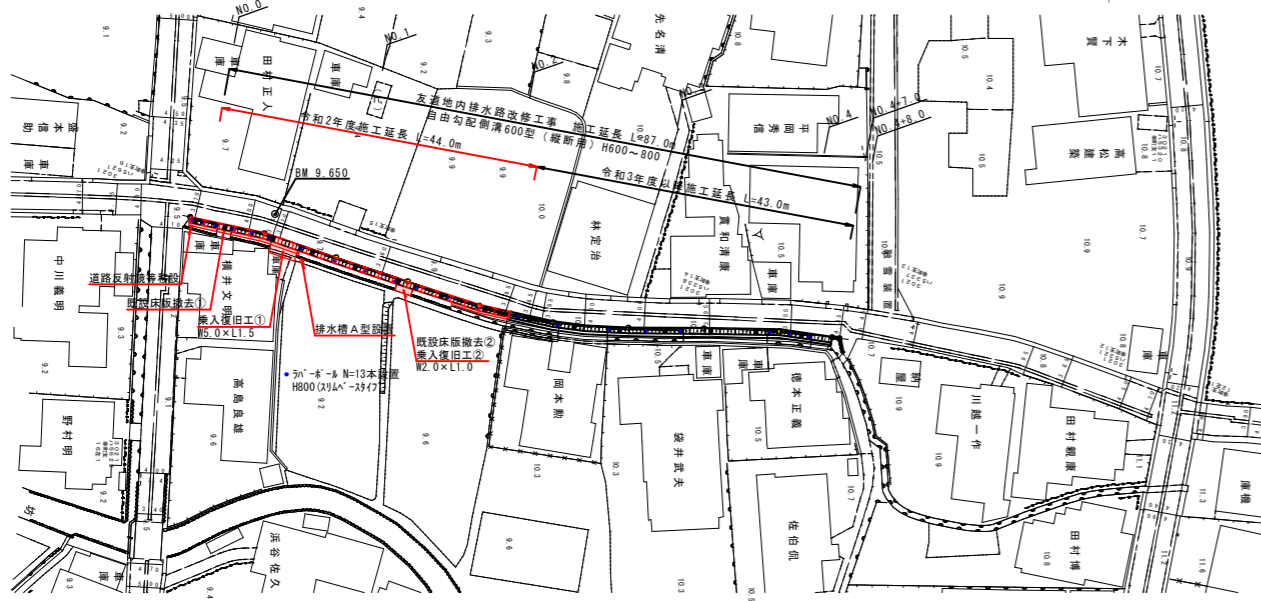



平面図
S=1/500



縦断面図



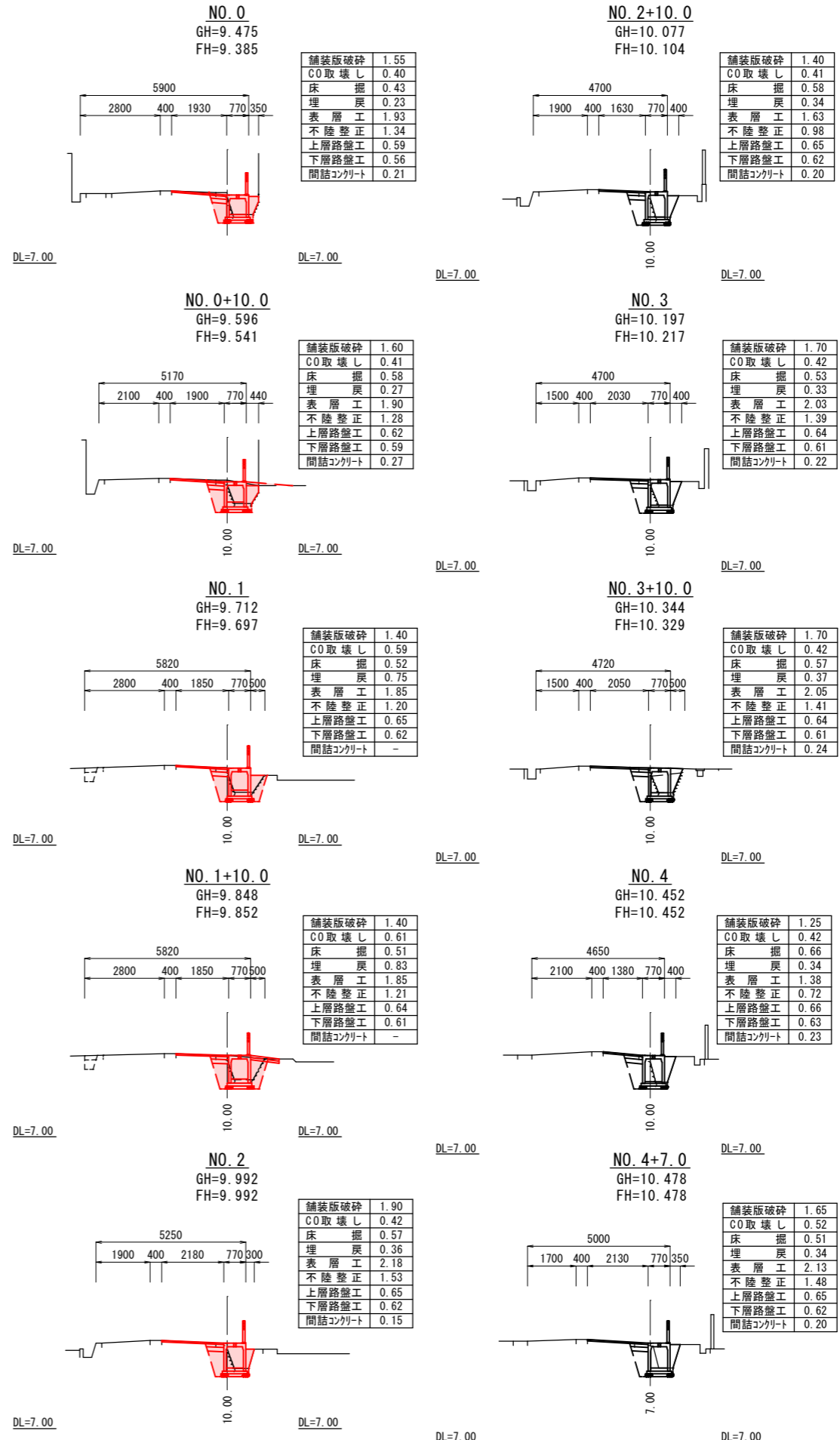
自由勾配側溝600型 (縦断用) 施工延長 L=87.0m
 12.0m 18.0m 57.0m
 B600×H600 B600×H700 B600×H800
 令和2年度施工延長 L=44.0m 令和3年度以降施工延長 L=43.0m

凡例

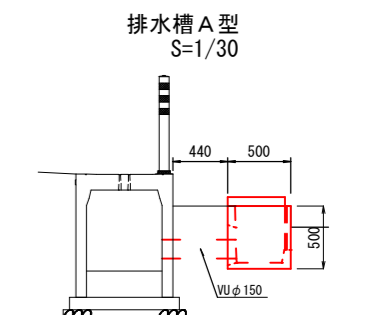
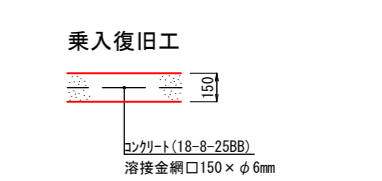
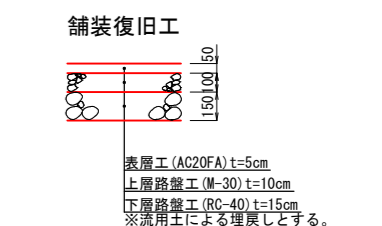
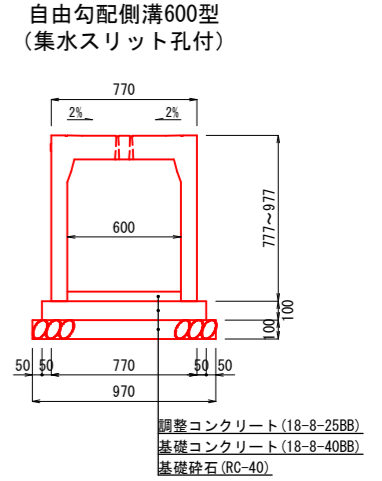
- 計画水路天端高
- 計画水路底高
- 現況右側路肩高
- 現況水路底高

計	水路勾配	水路底高	盛土	切土	水路天端高 (右側路肩高)	現況 右側路肩高	現況 水路底高	追加距離	単距離	測点
	8.698 i=1/75 L=10.0m Δh=0.134m	8.699	0.004	0.090	9.385	9.475	8.699	0.00	0.00	B.P. (NO. 0)
	8.823 i=1/105 L=30.0m Δh=0.285m	8.823	0.011	0.055	9.541	9.596	8.776	10.00	10.00	+10.00
	9.118 i=1/98 L=47.0m Δh=0.482m	9.118	0.002	0.015	9.697	9.712	8.849	20.00	10.00	NO. 1
	9.118	9.118	0.002	0.015	9.852	9.868	9.003	30.00	10.00	+10.00
	9.159	9.159	0.002	0.015	9.992	9.992	9.103	40.00	10.00	NO. 2
	9.221	9.221	0.002	0.015	10.037	10.026	9.144	44.00	4.00	+4.00
	9.323	9.323	0.002	0.015	10.104	10.077	9.205	50.00	6.00	+10.00
	9.425	9.425	0.002	0.015	10.217	10.197	9.323	60.00	10.00	NO. 3
	9.528	9.528	0.002	0.015	10.329	10.344	9.513	70.00	10.00	+10.00
	9.600	9.600	0.002	0.015	10.452	10.452	9.600	80.00	10.00	NO. 4
		9.600	0.002	0.015	10.478	10.478	9.600	87.00	7.00	E.P. (7.00)

横断面図
S=1/100



標準断面図
S=1/20



令和 2 年度	
工事名	友道地内排水路改修工事
施工位置	魚津市 友道 地内
図種	平面図・縦断面図 ・横断面図・標準断面図
図番	全 1 葉中 1 号 縮尺 図示
魚津市産業建設部建設課	