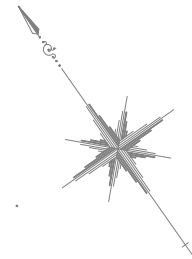
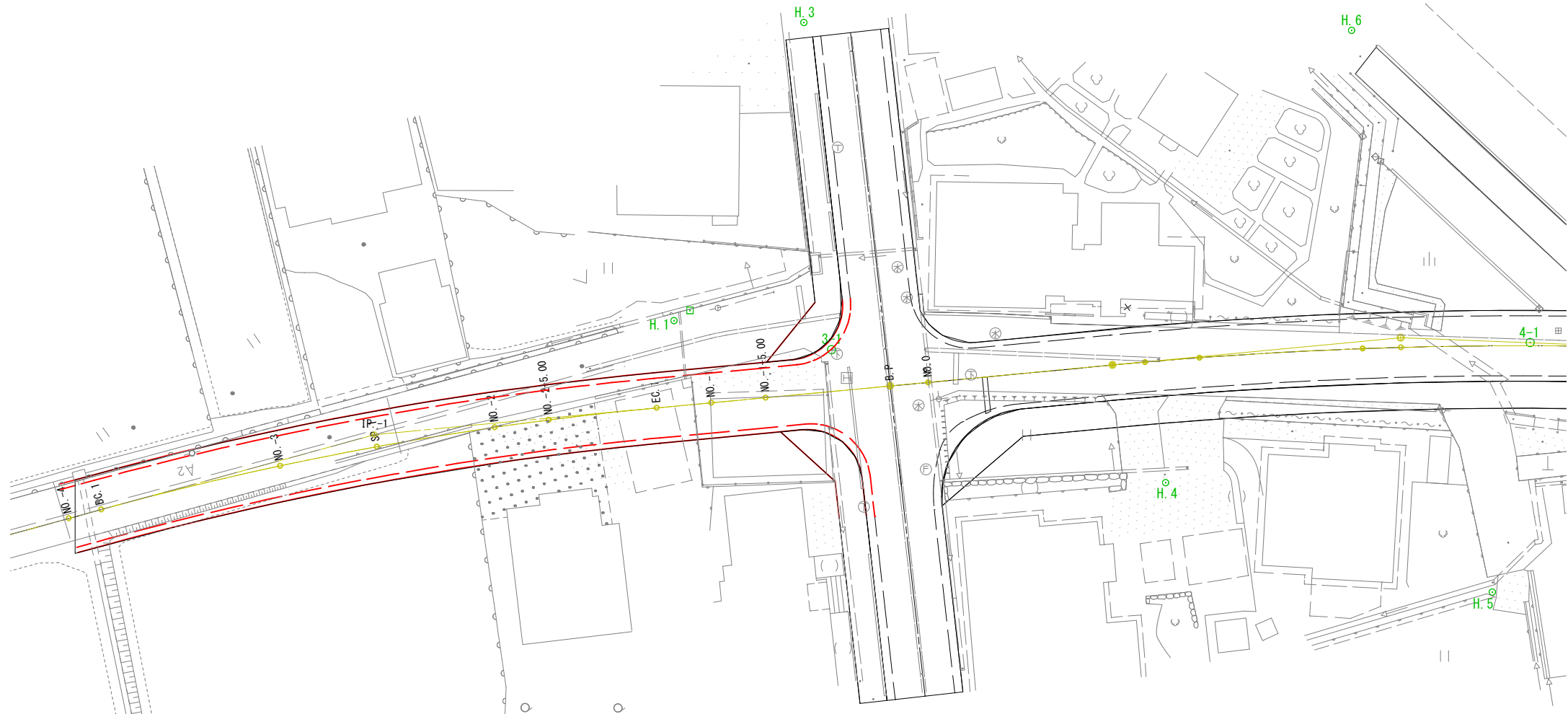


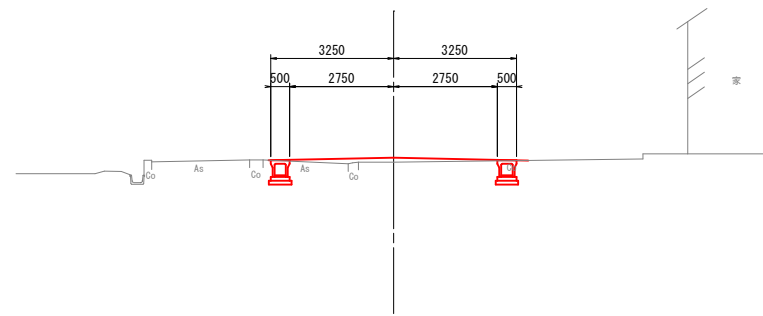
# 市道仏田1号線 測量設計業務委託 平面図



業務委託延長 L=80m



標準断面図



道路諸元

道路規格	第3種 第5級	
設計速度	V=30 km/h	
舗装計画交通量区分	T<100 (旧L交通) 台/日・方向	
設計CBR	設計CBR= 8 (仮)	
表層、基層	5 cm	5.0 x 1.00 = 5.00
上層路盤	10 cm	10.0 x 0.35 = 3.50
下層路盤	10 cm	10.0 x 0.25 = 2.50
設計値	TA=11.0 cm	
舗装合計厚	t = 25 cm	

令和 3 年度		
委託名	市道仏田1号線測量設計業務委託	
委託位置	魚津市 仏田 地内	
図種	計画平面図	
図番	全1葉中1号	縮尺 S=1/250
魚津市産業建設部建設課		