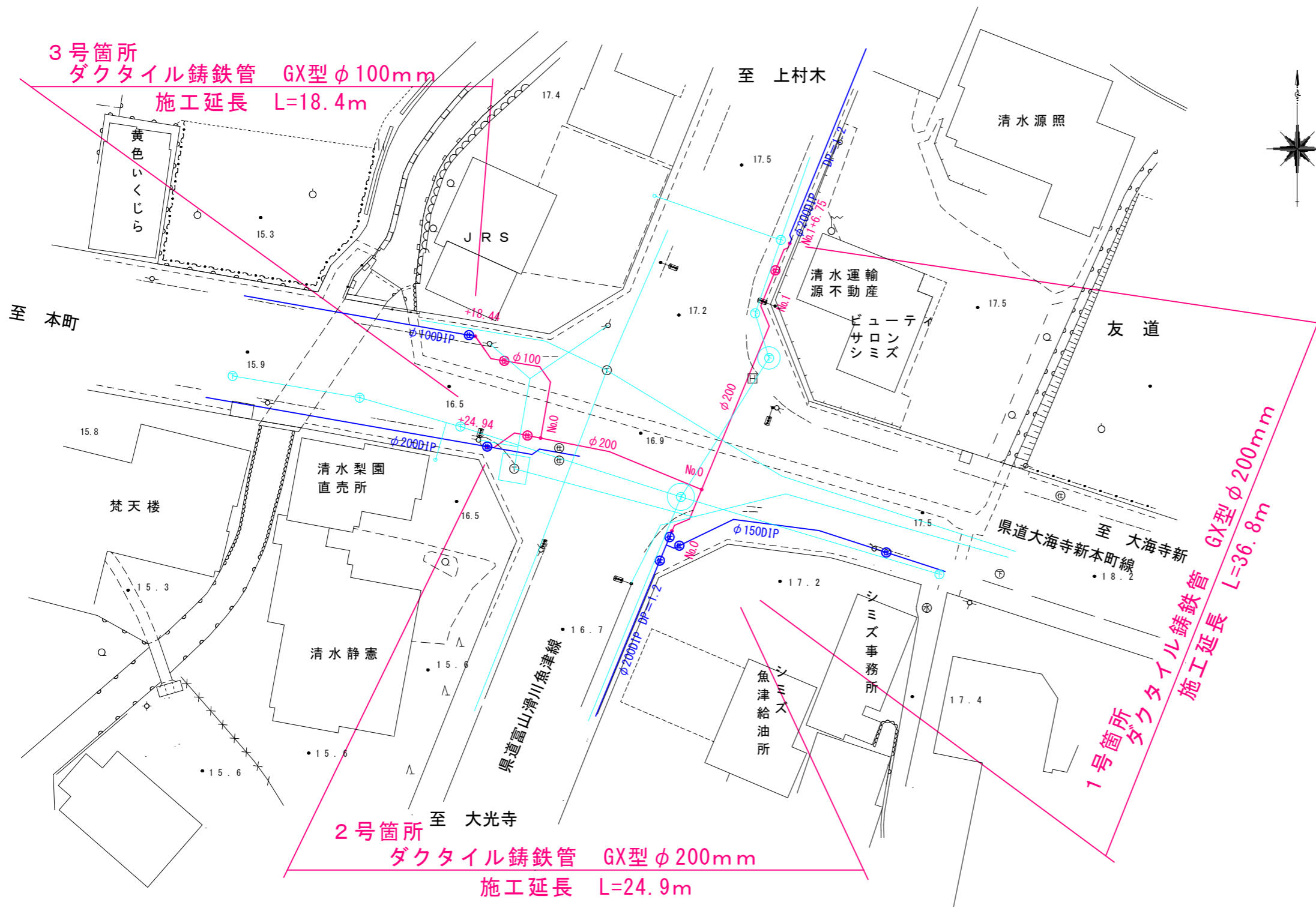


計画平面図

S=1/500

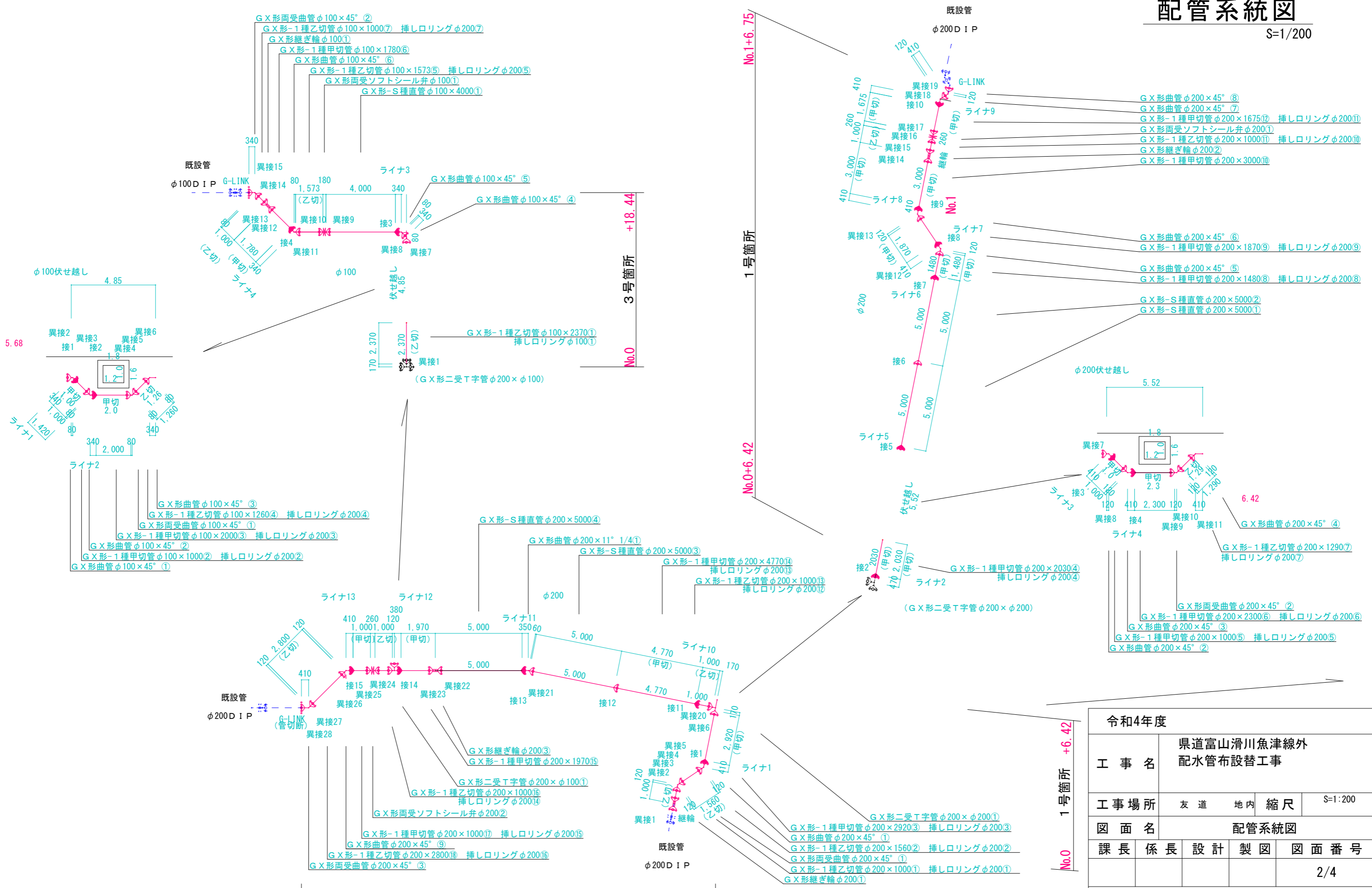


凡例	
既設管路	— (Blue line)
下水道他管路	— (Cyan line)
今回工事管路	— (Pink line)

令和4年度				
工事名	県道富山滑川魚津線外配水管布設替工事			
工事場所	友道	地内	縮尺	S=1:500
図面名	計画平面図1			
課長	係長	設計	製図	図面番号
				1/4
魚津市上下水道局上下水道課				

配管系統図

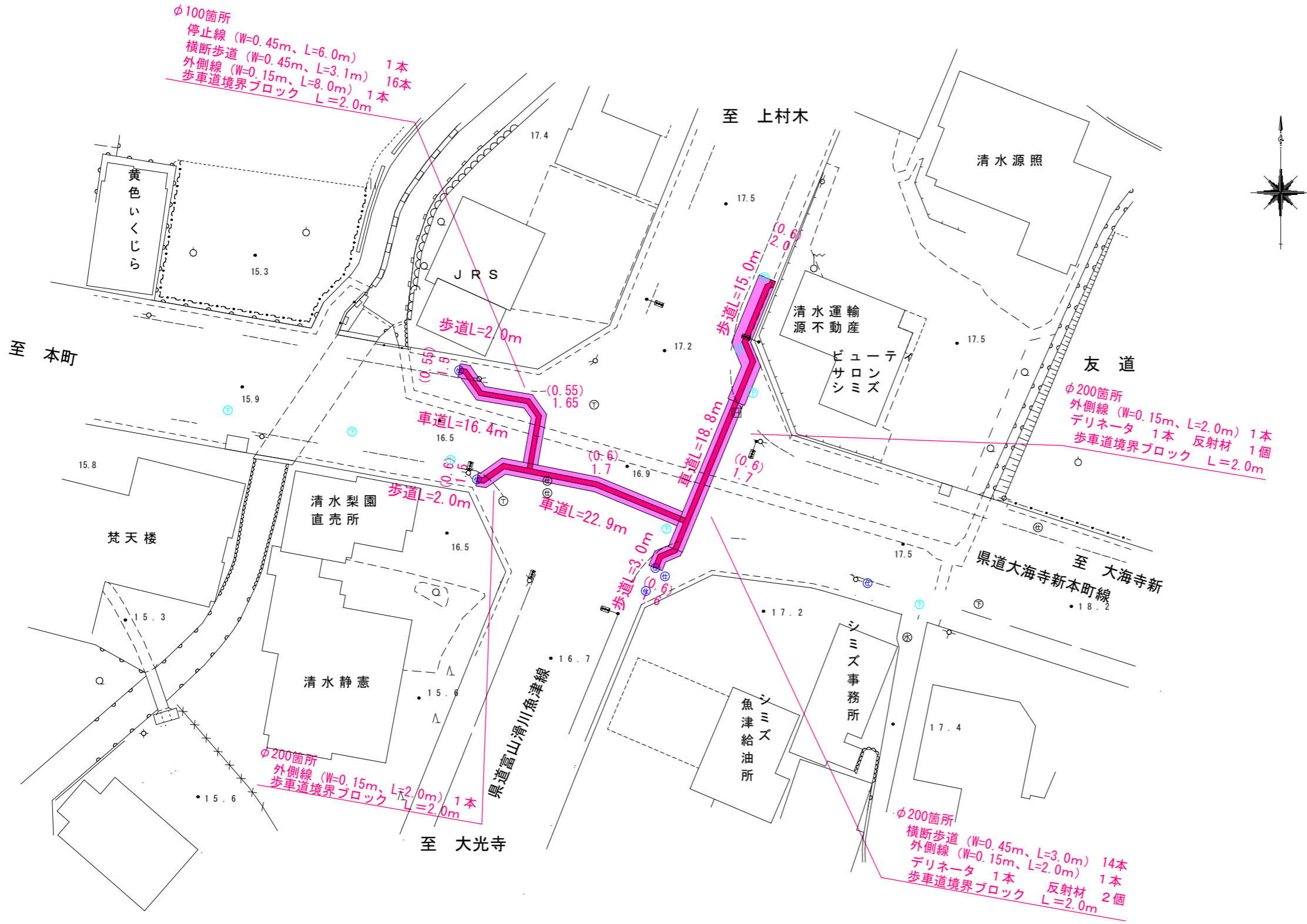
S=1/200



令和4年度				
工事名	県道富山滑川魚津線外 配水管布設替工事			
工事場所	友道	地内	縮尺	S=1:200
図面名	配管系統図			
課長	係長	設計	製図	図面番号
				2/4
魚津市上下水道局上下水道課				

計画平面図

S=1/500



- 縁石工
歩車道境界ブロック
L=8.0m
- 区画線工
外側線 (W=0.15m)
L=14.0m
停止線 (W=0.45m)
L=6.0m
横断歩道 (W=0.45m)
L=91.6m
- デリネータ
N=2箇所

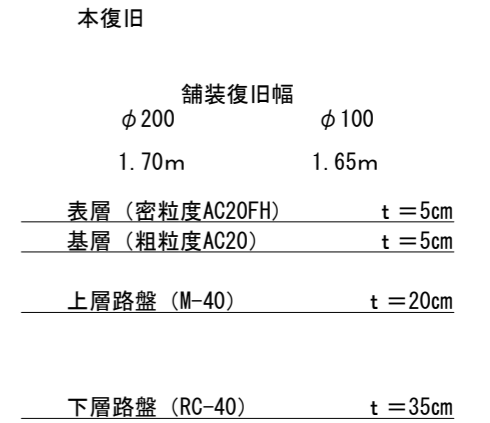
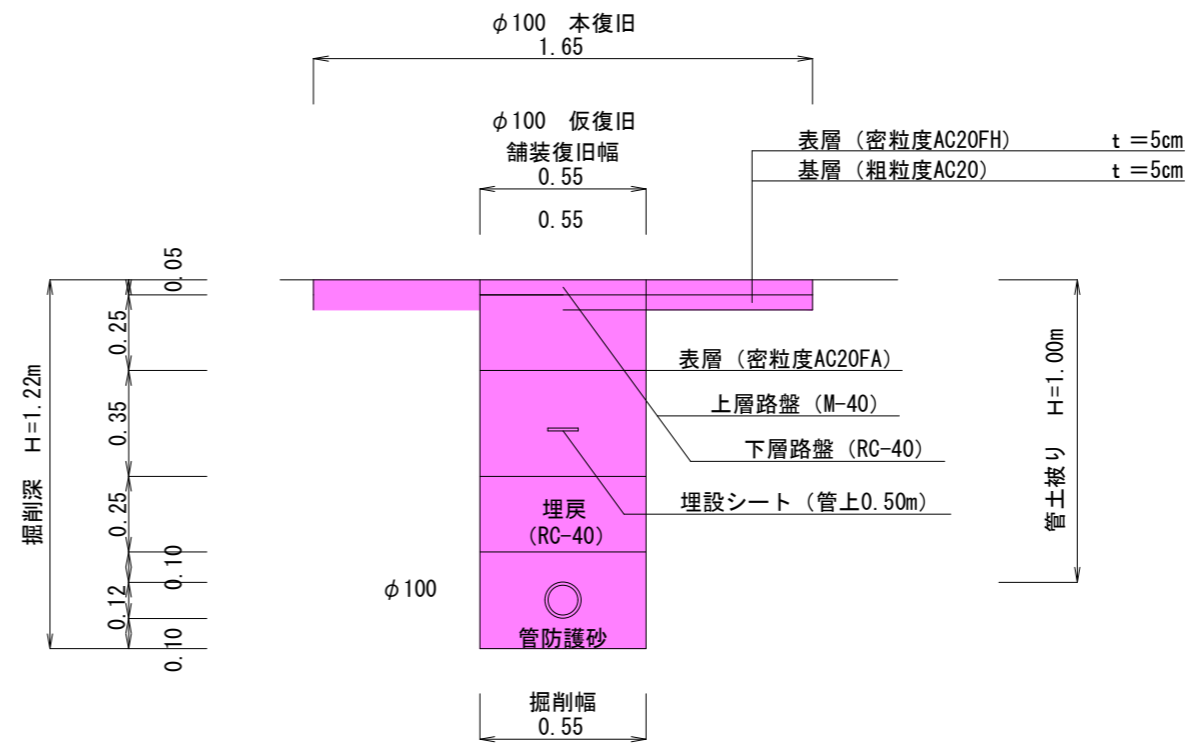
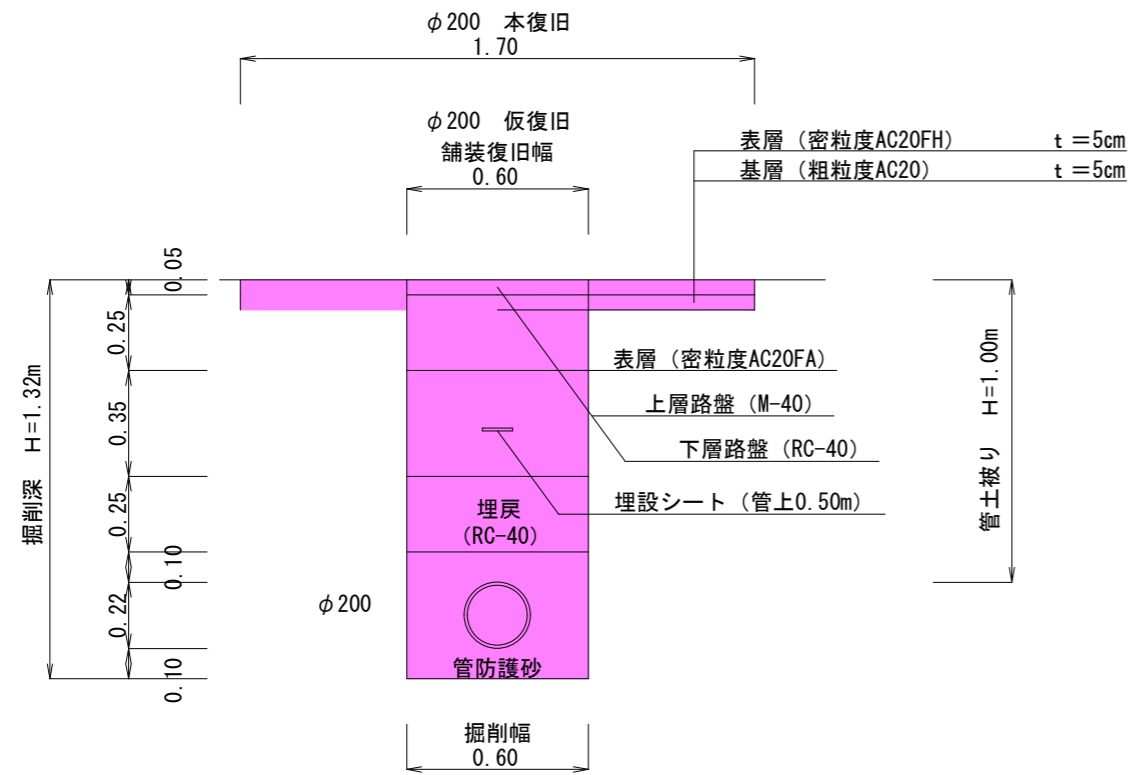
凡例		舗装幅
仮復旧		(0.55)
本復旧		1.65

令和4年度				
工事名	県道富山滑川魚津線外配水管布設替工事			
工事場所	友道	地内	縮尺	S=1:500
図面名	舗装復旧図1			
課長	係長	設計	製図	図面番号
				3/4
魚津市上下水道局上下水道課				

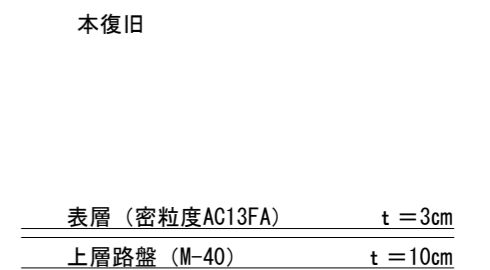
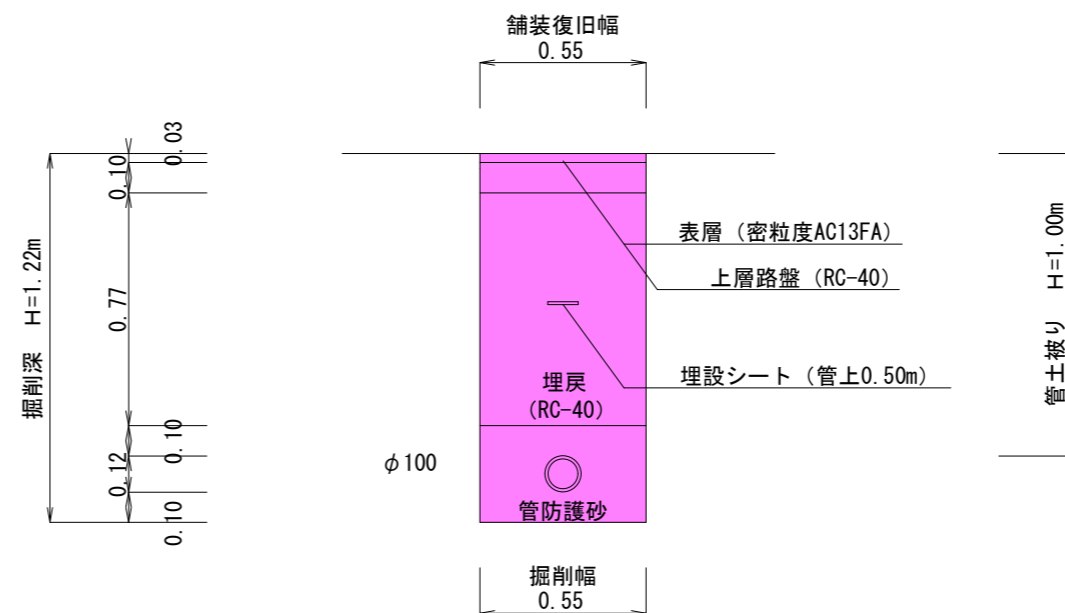
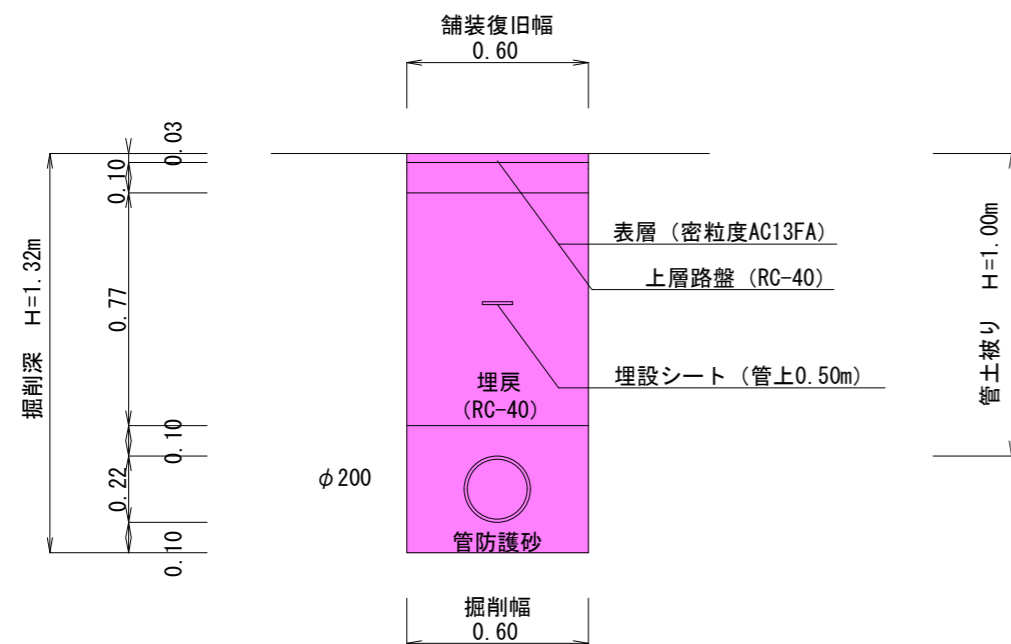
標準断面図

S=1/25

車道復旧



歩道復旧



令和4年度				
工事名	県道富山滑川魚津線外配水管布設替工事			
工事場所	友道	地内	縮尺	S=1:25
図面名	舗装復旧図			
課長	係長	設計	製図	図面番号
				4/4
魚津市上下水道局上下水道課				