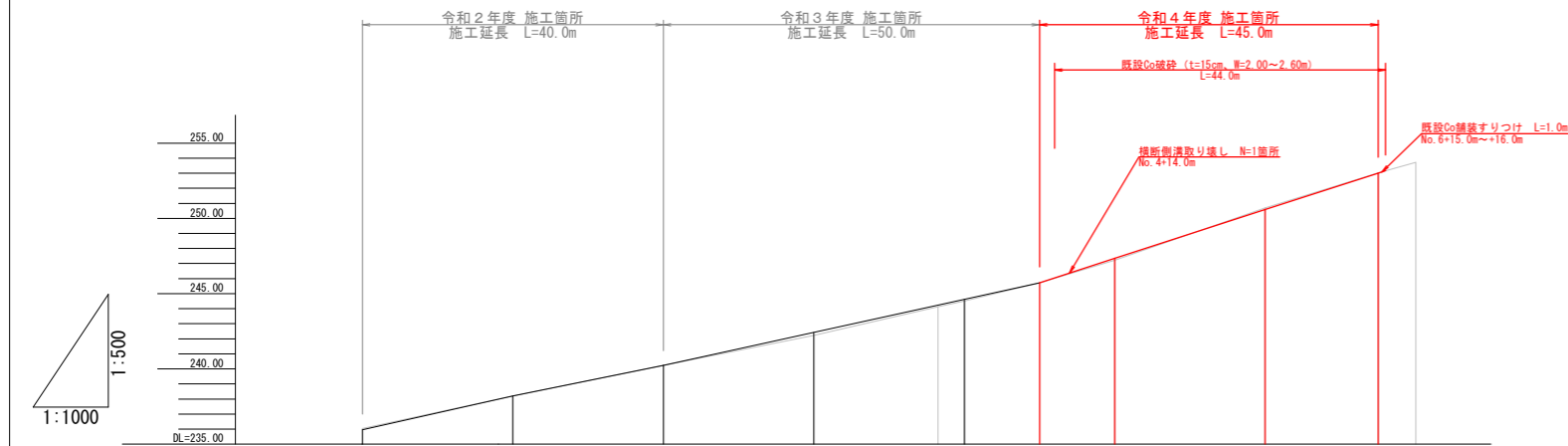
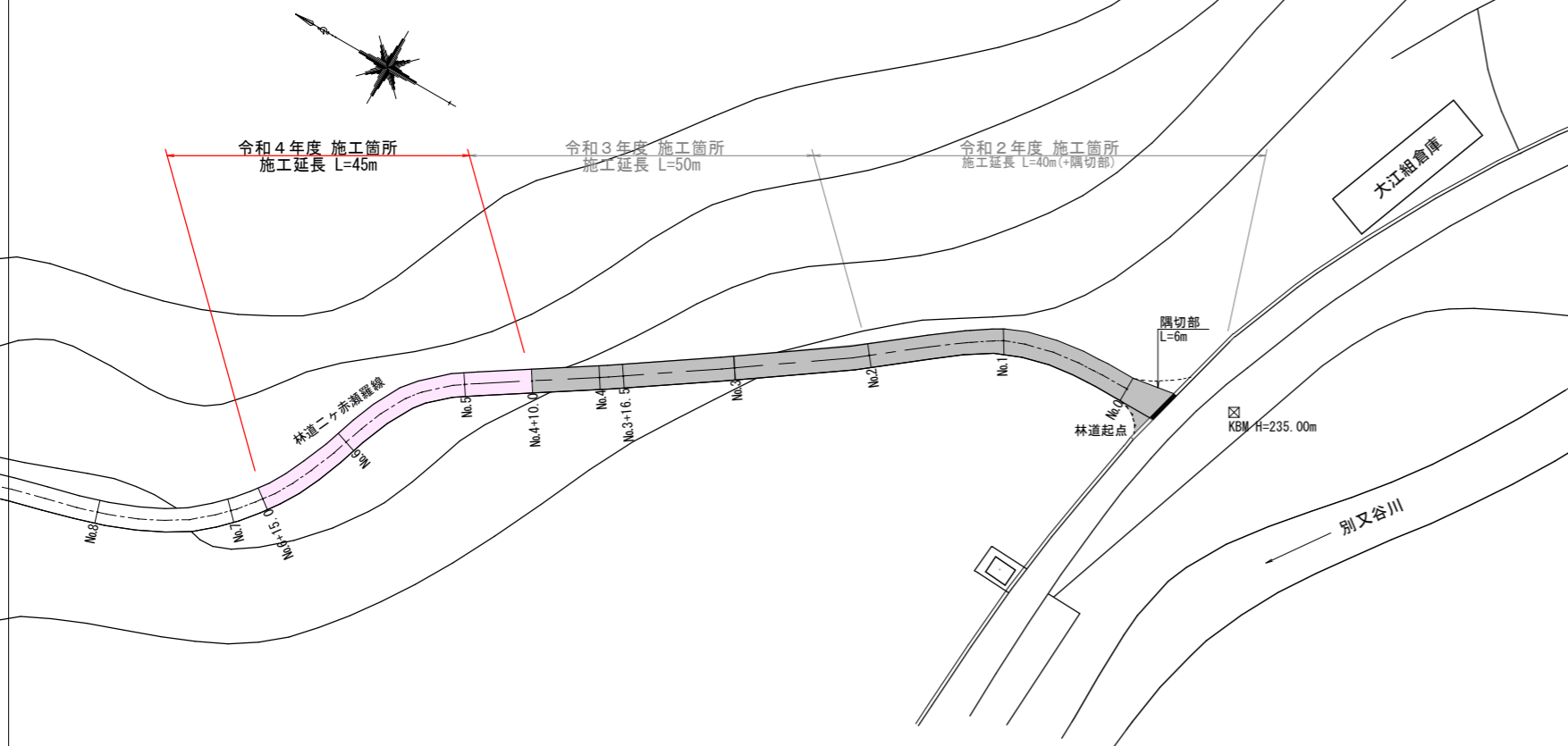


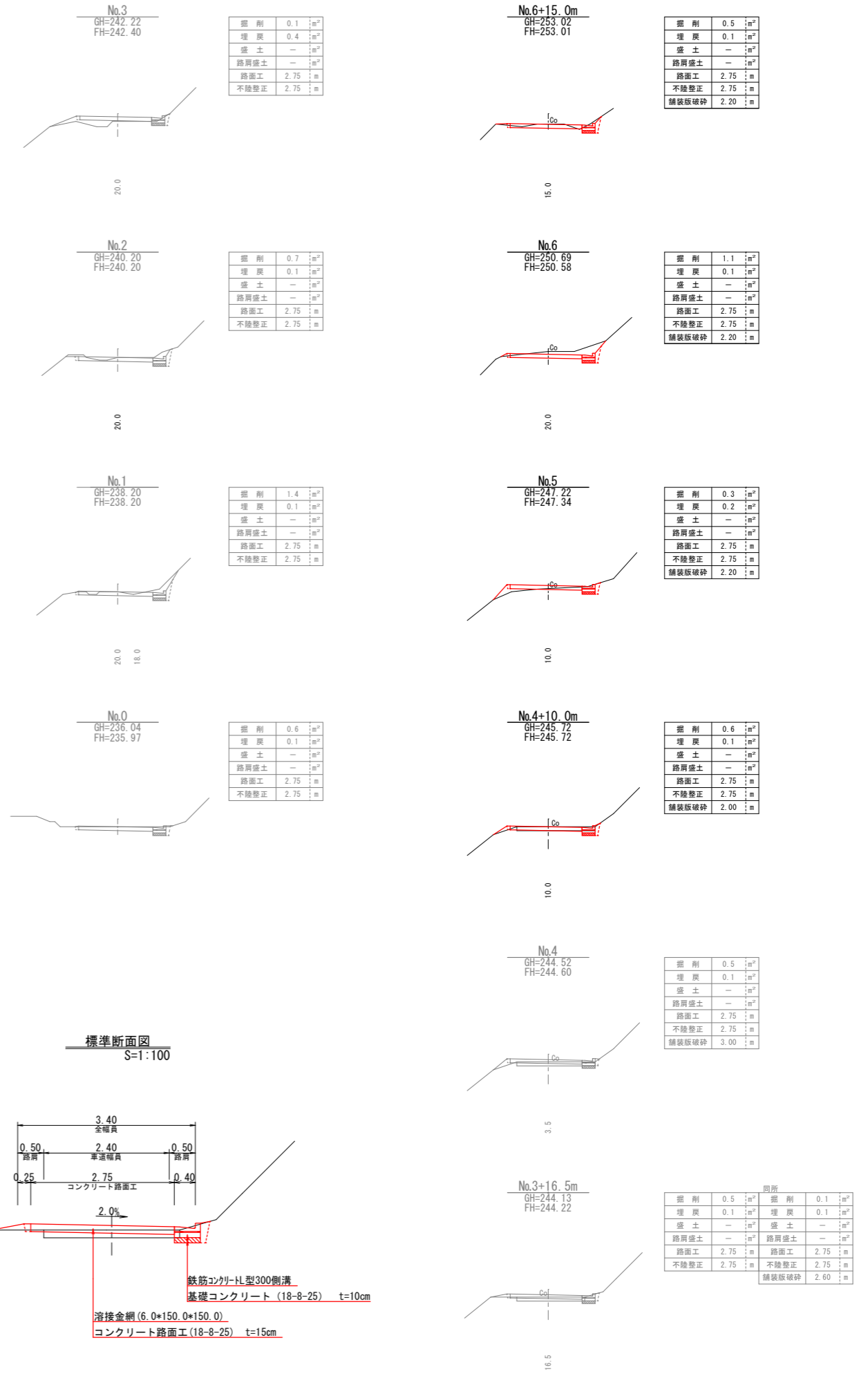
路線名	ニヶ赤瀬羅線		事業名	県単独森林整備事業(林業基盤整備)	
林道区分	普通林道	級別区分	3級	設計速度	20 km/h
年度	令和4年度		施行主体		
名称	平面図・縦断面図・横断面図		1業中	1番	
施行地	富山県魚津市ニヶ地内				
縮尺	図示	審査者	設計者		

平面図 S=1:1000



勾配	1:20.0%		1:20.0%		i=11.0% L=50.0m		i=16.2% L=45.0m		
計画高	235.97	238.20	240.20	242.40	244.22	244.60	245.70	247.34	253.01
地盤高	236.04	238.20	240.20	242.22	244.13	244.52	245.72	247.22	253.02
追加距離	0.00	20.00	40.00	60.00	76.50	80.00	90.00	100.00	135.00
単距離	0.00	20.00	20.00	20.00	16.50	3.50	10.00	10.00	15.00
測点	No.0	No.1	No.2	No.3	+16.5m No.4	+10.0m No.4	No.5	No.6	+15.0m No.7

横断面 S=1:200



標準断面図 S=1:100

