

5 農 林 業

経営体……経営耕地面積が30a以上又はその他一定基準以上の規模の農業を行う者(法人等を含む)

農家……調査期日現在の経営耕地面積が10a以上又は1年間の農産物販売金額が15万円以上の世帯(法人等を含まない)

販売農家……経営耕地面積が30a以上又は1年間の農産物販売金額が50万円以上の農家

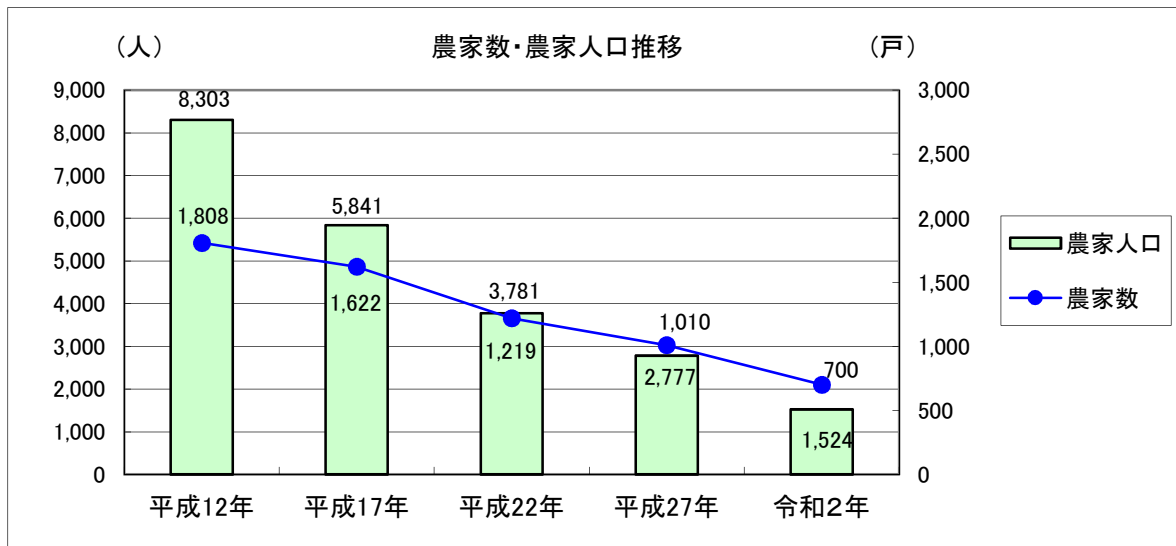
自給的農家…経営耕地面積が30a未満又は1年間の農産物販売金額50万円未満の農家

(1) 農家数・農家人口及び経営耕地面積の推移

各年2月1日現在
資料 農林業センサス

年	農家数 (戸)	農家人口 (人)	経営耕地面積 (ha)				1農家当り 面積 (ha)
			総 数	田	畑	樹園地	
平成12年	1,808	8,303	1,865	1,720	76	68	1.03
平成17年	1,622	5,841	1,738	1,634	44	61	1.07
平成22年	1,219	3,781	1,694	1,587	47	60	1.39
平成27年	1,010	2,777	1,519	1,413	46	59	1.50
令和2年	700	1,524	1,236	1,133	58	45	1.77

注 経営耕地面積は平成17年までは販売農家、平成22年以降は経営体による値



(2) 年齢別・男女別農家人口

令和2年2月1日現在
(単位 人) 資料 農林業センサス

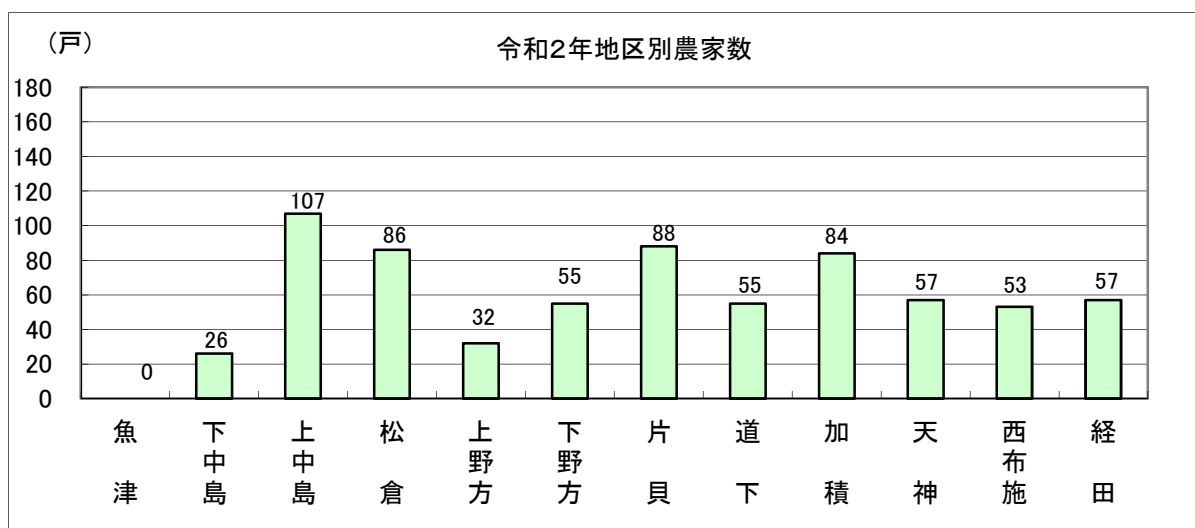
年齢区分	男	女	総 数	年齢区分	男	女	総 数
0～14	60	52	112	45～49	51	44	95
15～19	41	17	58	50～54	46	44	90
20～24	24	22	46	55～59	37	61	98
25～29	21	26	47	60～64	55	64	119
30～34	35	32	67	65～69	97	78	175
35～39	36	26	62	70以上	237	245	482
40～44	39	34	73	計	779	745	1,524

(3) 専・兼業別農家数

各年2月1日現在
(単位 戸) 資料 農林業センサス

年	区分	農 家 数					
		総 数	自 給 的	販 売	販 売 内 訳		
					専 業	兼 業	
					第 1 種	第 2 種	
平 成 12 年		1,808	295	1,513	111	112	1,290
平 成 17 年		1,622	334	1,288	136	135	1,017
平 成 22 年		1,219	333	886	119	70	697
平 成 27 年		1,010	318	692	113	80	499
令 和 2 年		700	274	426	-	-	-
令 和 2 年 地 区 別 専 業 兼 業 別 農 家 数	魚 津	-	-	-	-	-	-
	下 中 島	26	10	16	-	-	-
	上 中 島	107	21	86	-	-	-
	松 倉	86	30	56	-	-	-
	上 野 方	32	15	17	-	-	-
	下 野 方	55	27	28	-	-	-
	片 貝	88	43	45	-	-	-
	道 下	55	29	26	-	-	-
	加 積	84	21	63	-	-	-
	天 神	57	23	34	-	-	-
	西 布 施	53	33	20	-	-	-
	経 田	57	22	35	-	-	-

注1 兼業農家の区分は、農業収入と兼業収入を比較し
 (1) 兼業収入より農業収入の多い農家を第1種兼業農家とする。
 (2) 農業収入より兼業収入の多い農家を第2種兼業農家とする。
 注2 魚津地区は、現在の大町地区、村木地区



(4) 組織形態別経営体数

各年2月1日現在
(単位 経営体) 資料 農林業センサス

年	合計	法人化している							地方公共 団体・ 財産区	法人化し ていない
		農事組 合法 人	会社		各種団体			その他 の法人		
			株式会 社 有限会 社	その他 の 社	農協	森林組合	その他 の 各種団体			
平成27年	720	8	1	-	1	-	-	-	-	710
令和2年	454	12	3	-	-	-	-	-	-	439

(5) 主な農産物収穫状況

(単位 ha、t) 資料 北陸農政局富山県拠点

年	区分	水稲		大豆		六条大麦	
		作付面積	収穫量	作付面積	収穫量	作付面積	収穫量
平成29年		1,220	6,530	37	83	94	258
平成30年		1,200	6,510	36	68	82	162
令和元年		1,140	6,190	38	74	78	237
令和2年		1,120	6,120	37	50	76	212
令和3年		1,150	6,230	37	74	77	230

(6) 所有形態別林野面積

令和2年2月1日現在
(単位 ha) 資料 農林業センサス

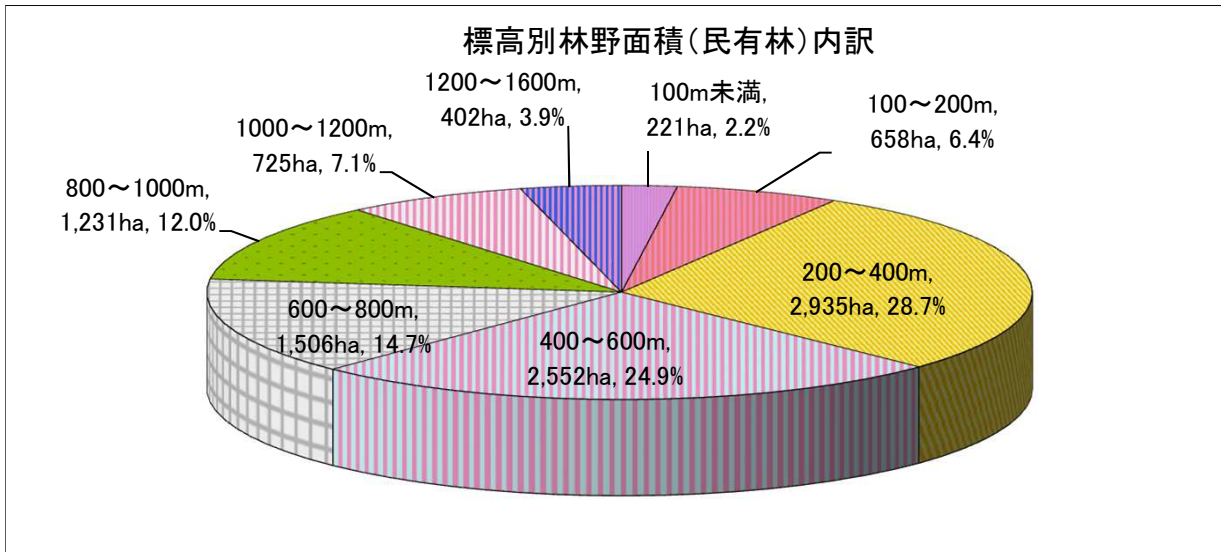
総 数	国 有	民 有						
		公 有				独 立 行 政 法 人 等	私 有	計
		県	森 林 整 備 法 人	市	財 産 区			
12,380	2,156	432	809	85	-	147	8,751	10,224

(7) 標高別林野面積(民有林)

各年3月31日現在
(単位 ha) 資料 富山県森林・林業統計書

年	区分	計	100m 未満	100～ 200m	200～ 400m	400～ 600m	600～ 800m	800～ 1000m	1000～ 1200m	1200～ 1600m	1600m 以上
平成29年		10,223	220	655	2,937	2,547	1,506	1,231	725	402	-
平成30年		10,224	221	655	2,936	2,547	1,506	1,231	725	402	-
令和元年		10,221	221	654	2,935	2,547	1,506	1,231	725	402	-
令和2年		10,230	221	658	2,935	2,552	1,506	1,231	725	402	-
令和3年		10,230	221	658	2,935	2,552	1,506	1,231	725	402	-

注 計とその内訳が一致しないのは、四捨五入による。



(8) 林家数及び保有山林面積

令和2年2月1日現在
資料 農林業センサス

林家数(戸)	186	保有山林面積(ha)	2,461
--------	-----	------------	-------

(9) 林家以外の林業経営体数

令和2年2月1日現在
(単位 戸) 資料 農林業センサス

総 数	農事組合 法人	法人化している			地方公共 団体・財産区	法人化 していない
		会社	農協	森林組合		
44	-	-	-	3	-	41