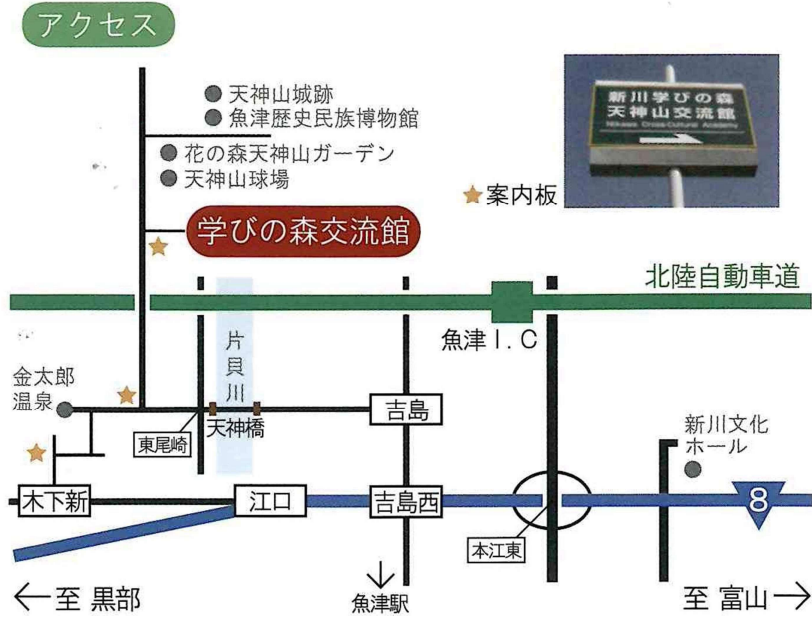


(位置図)



- ◆あいの風とやま鉄道 魚津駅 徒歩 約12分
- ◆北陸自動車道 魚津 I.C 徒歩 約12分
- ◆北陸新幹線 黒部宇奈月温泉駅 徒歩 約20分
- ◆魚津市民バス 天神ルート (日・祝運休)

(交流館配置図)



(航空写真) 募集範囲



(施設写真)

食堂棟内部



食堂裏庭

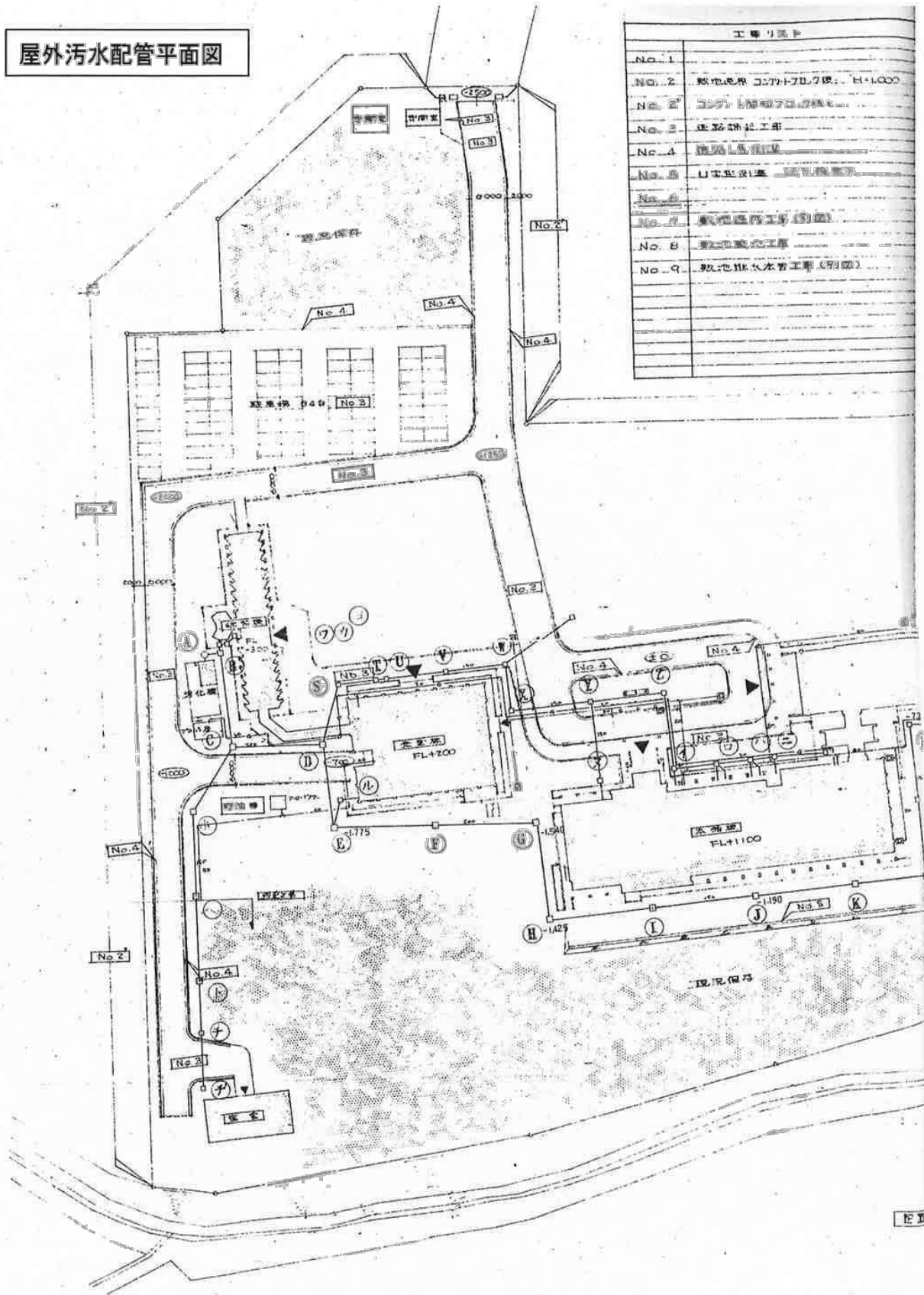


第3駐車場



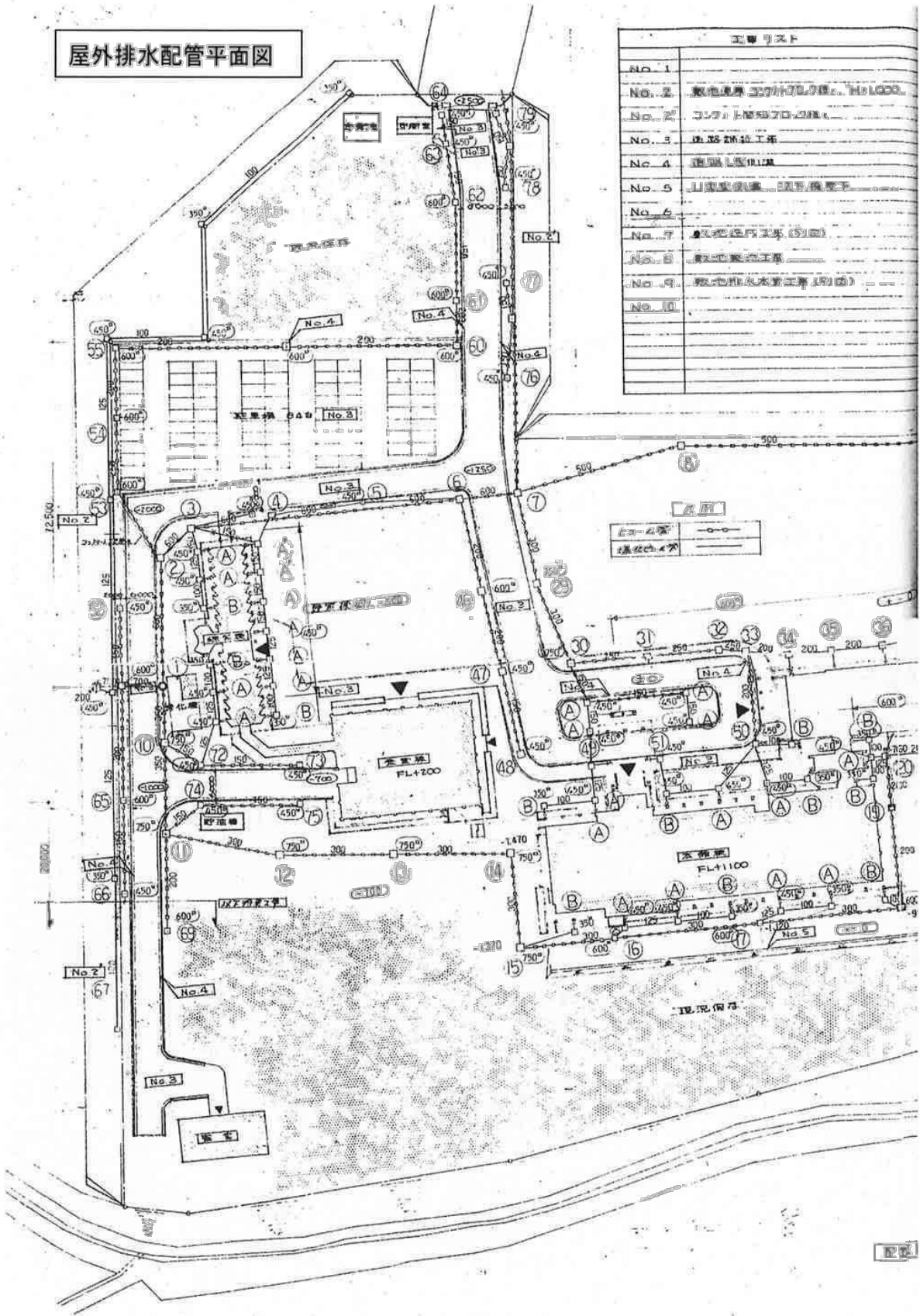


屋外污水配管平面图



工事内容	
No. 1	
No. 2	敷地境界 2077+70.7 既: FL+1000
No. 2	3997 (1) 埋設管
No. 3	埋設管 1.5m
No. 4	埋設管 1.5m
No. 5	埋設管 1.5m
No. 6	埋設管 1.5m
No. 7	埋設管 1.5m
No. 8	埋設管 1.5m
No. 9	敷地境界 2077+70.7 既: FL+1000

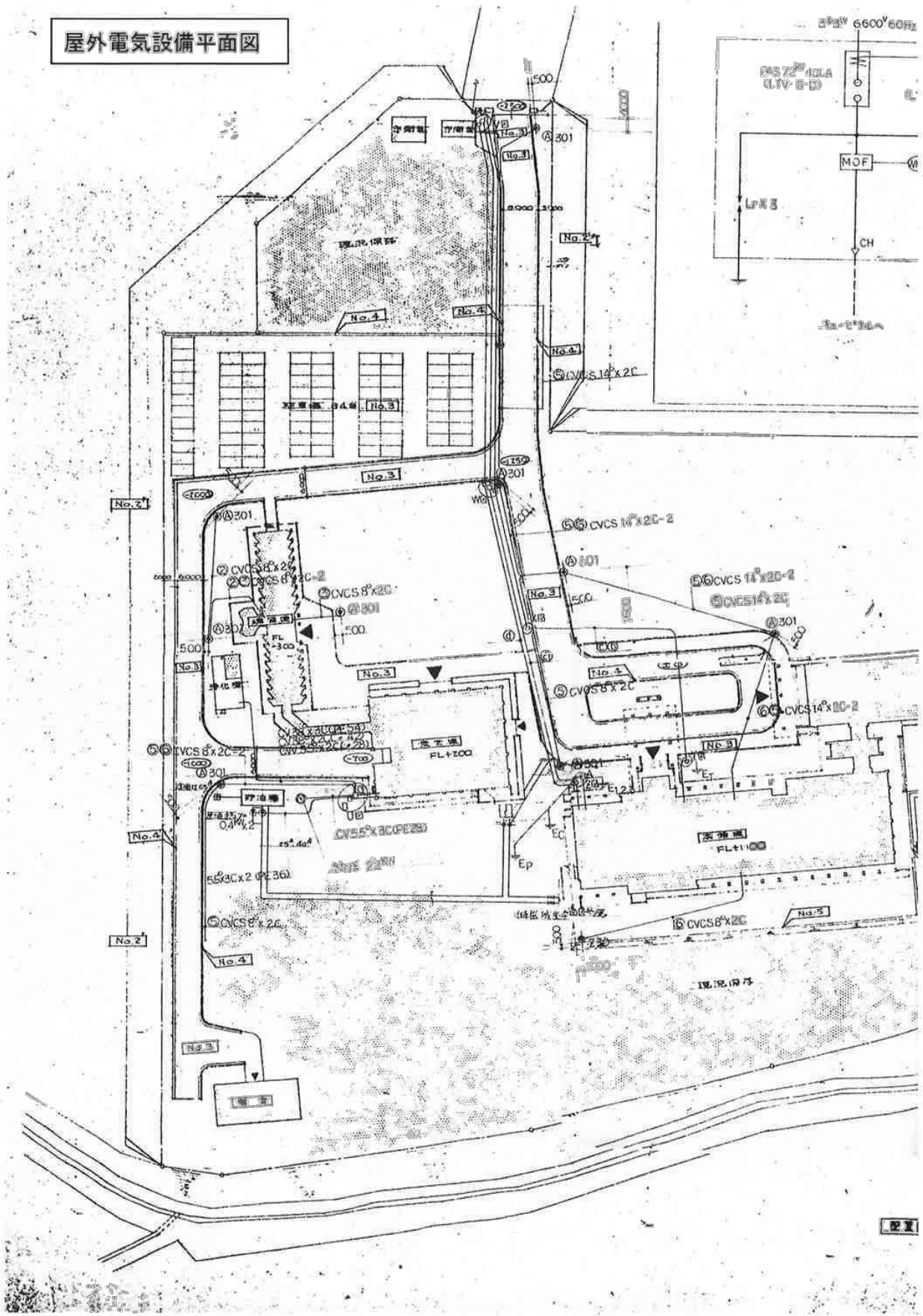
屋外排水配管平面図



工事リスト	
No. 1	
No. 2	敷地境界 300x1000 (H=1000)
No. 3	300x1000 (H=1000)
No. 4	300x1000 (H=1000)
No. 5	300x1000 (H=1000)
No. 6	300x1000 (H=1000)
No. 7	敷地境界 300x1000 (H=1000)
No. 8	敷地境界 300x1000 (H=1000)
No. 9	敷地境界 300x1000 (H=1000)
No. 10	

パイプ	---
マンホール	○

屋外電気設備平面図



PI

# 魚津市の

## 洗足学園遺跡



